ГЕНЕРАЛЬНЫЙ ПЛАН ГРЯЗОВЕЦКОГО МУНИЦИПАЛЬНОГО ОКРУГА ВОЛОГОДСКОЙ ОБЛАСТИ В АДМИНИСТРАТИВНЫХ ГРАНИЦАХ ТЕРРИТОРИЙ КОМЬЯНСКОГО, ВЕДЕРКОВСКОГО СЕЛЬСОВЕТОВ

КАРТА ГРАНИЦ ЗОН С ОСОБЫМИ УСЛОВИЯМИ ИСПОЛЬЗОВАНИЯ ТЕРРИТОРИЙ

М 1:50 000

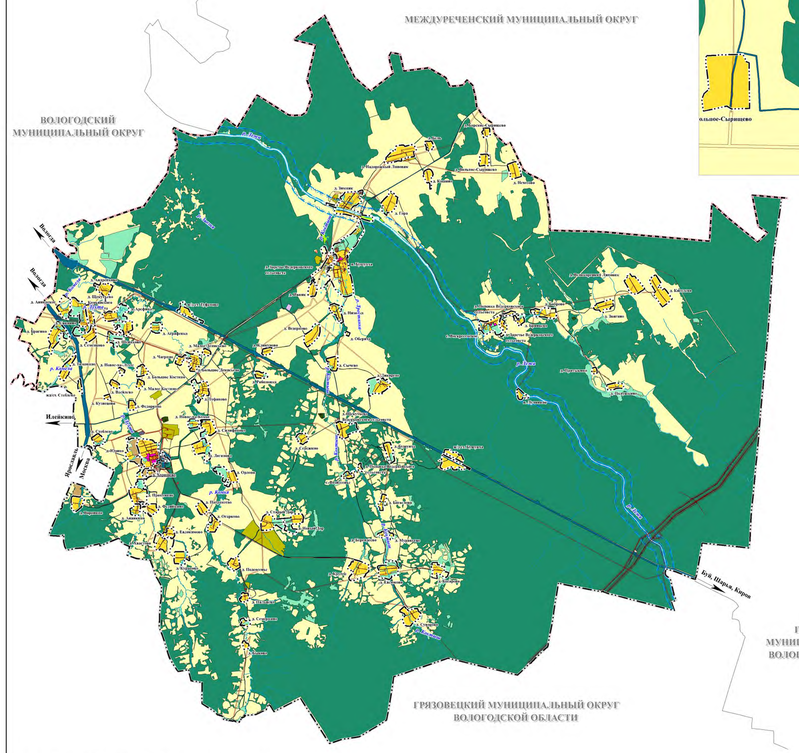

д. Барское-Сырищево, д. Вольное-Сырищево, д. Нехотово
1:10 000

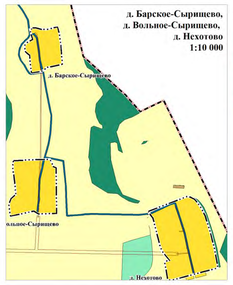

д. Воронино
М 1:10 000

д. Кликуново, д. Рябиновка
М 1:10 000

д. Хорошево, д. Юдино, д. Прокунино, д. Федяйкино, д. Ананкино
М 1:5 000

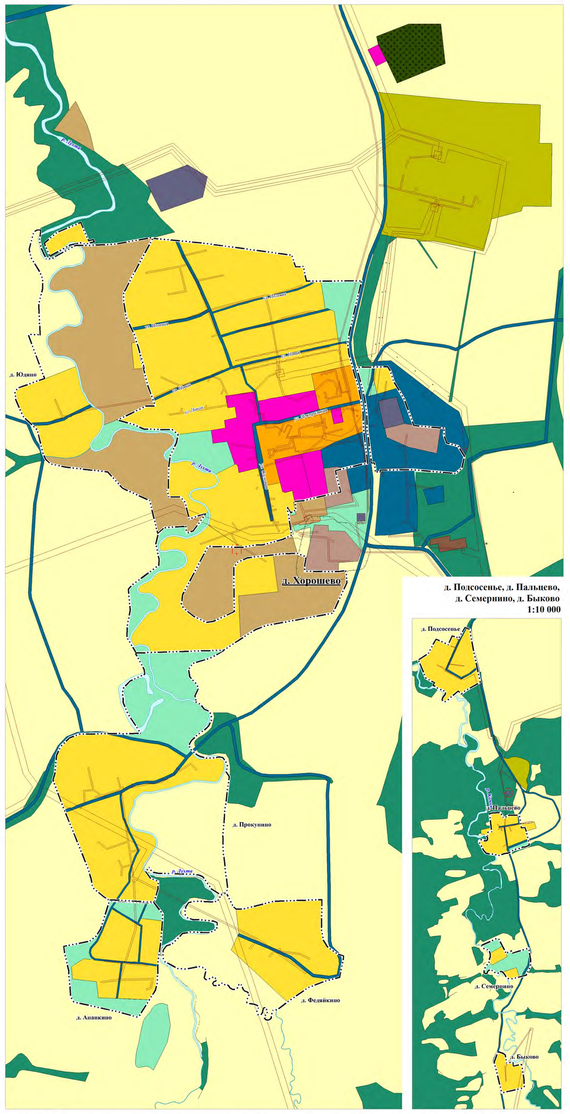

д. Подсосенье, д. Пальцево, д. Семерино, д. Быково
1:10 000

д. Кузнецово, д. Федорково
М 1:10 000

д. Стеблево
М 1:10 000

д. Притыкино, д. Полушкино
М 1:10 000

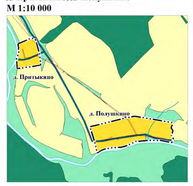

п. Бушуиха, д. Зимняк, д. Заречье Ведерковского сельсовета, д. Ивняк
М 1:5 000

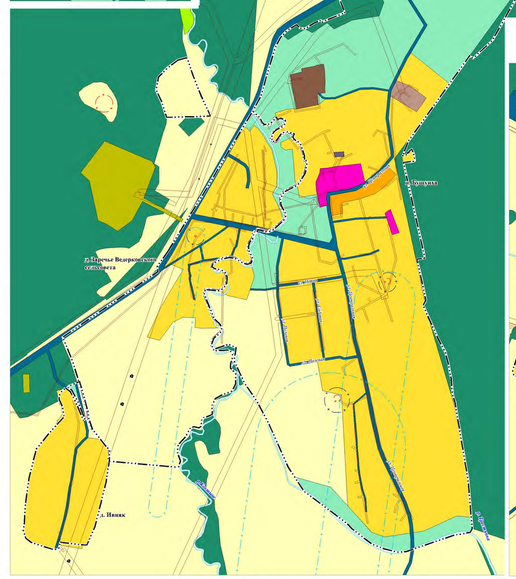

ж/д ст.Туфаново, д. Малое Денисьево, д. Большое Денисьево, д. Туфаново, д. Чагрино
М 1:10 000

д. Надорожный Липовик, д. Бель, д. Кишино, д. Гора
М 1:10 000

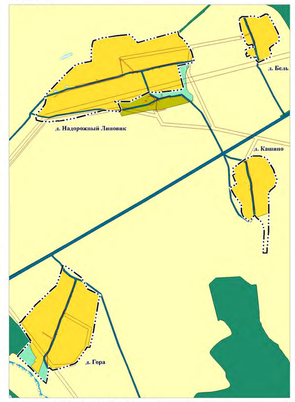

д. Новое-на-Комье, д. Силифоново, д. Логиново, д. Орлово
М 1:10 000

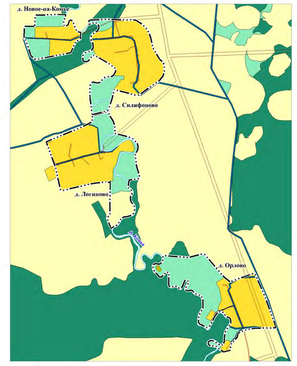

ж/д ст. Бушуиха
М 1:10 000



с. Воскресенское, д. Поповка Ведерковского сельсовета, д. Заречье, д. Брянцево, д. Боброво
М 1:10 000

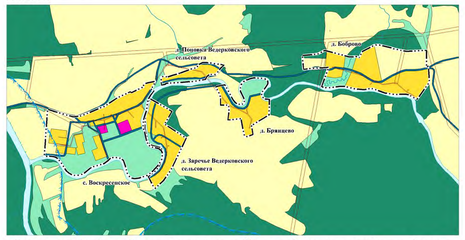

д. Звягино, д. Великорецкий Липовик, д. Киселево
М 1:10 000

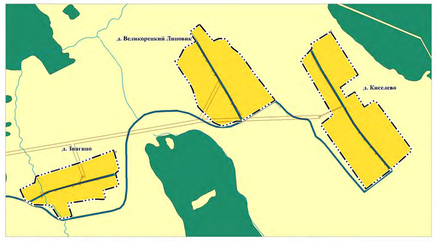

д. Брагино, д. Аннинское, д. Свинино, д. Андрейково, д. Щекутьево Комьянского сельсовета, д. Семеново, д. Арефино, д. Василево, д. Шеняково, д. Аграфенка, д. Большое Костино, д. Малое Костино, д. Тимонино, ж/д ст. Стеблево, д. Новое-на -Лухте
М 1:10 000

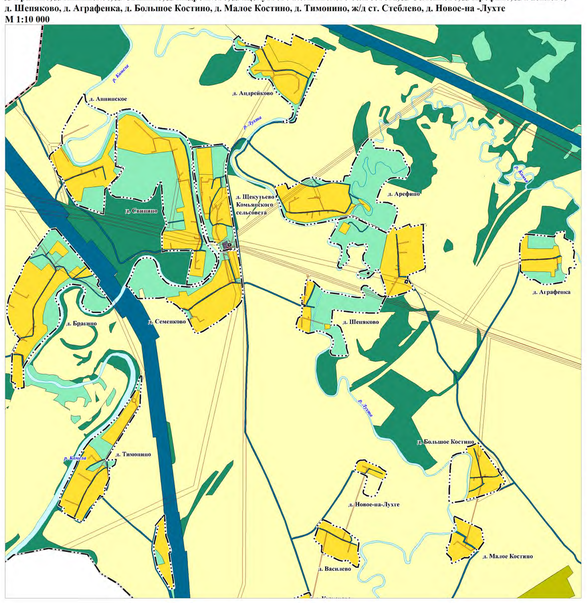

д. Крутец, д. Берендеево, д. Муравьево, д. Евсюково, д. Суворово, д. Косарово М 1:10 000

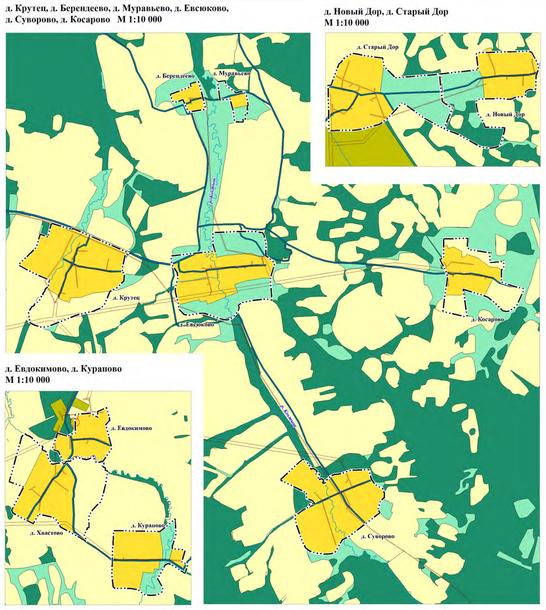

д. Новый Дор, д. Старый Дор
М 1:10 000

д. Евдокимово, д. Курапово
М 1:10 000

д. Щекутьево Ведерковского сельсовета, д. Бушуиха, д. Сережино, с. Вознесенье, д. Поповка Ведерковского сельсовета М 1:10 000

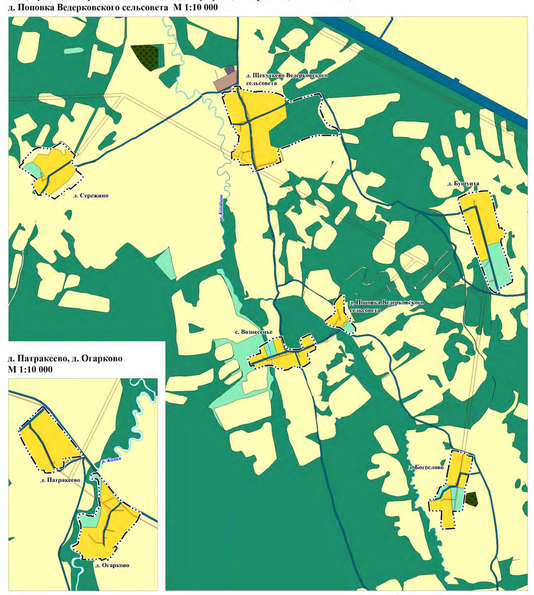

д. Патракеево, д. Огарково
М 1:10 000

д. Низовка, д. Велерково, д. Обериха, д. Сычево, д. Дикарево
М 1:10 000

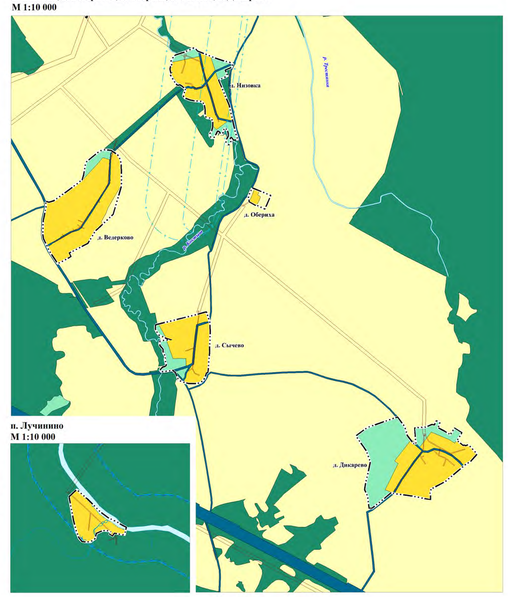

п. Лучинино
М 1:10 000

УСЛОВНЫЕ ОБОЗНАЧЕНИЯ

ГРАНИЦЫ ЕДИНИЦ АДМИНИСТРАТИВНО-ТЕРРИТОРИАЛЬНОГО ДЕЛЕНИЯ РОССИЙСКОЙ ФЕДЕРАЦИИ

СУЩЕСТВУЮЩИЙ

- Граница муниципального района
- Граница сельского поселения
- Граница населенного пункта

ФУНКЦИОНАЛЬНЫЕ ЗОНЫ

СУЩЕСТВУЮЩИЙ

- Зона застройки индивидуальными жилыми домами
- Зона застройки малоэтажными жилыми домами (до 4 этажей, включая мансардный)
- Общественно-деловые зоны
- Производственные зоны, зоны инженерной и транспортной инфраструктур
- Зона инженерной инфраструктуры
- Коммунально-складская зона
- Зона транспортной инфраструктуры
- Зоны сельскохозяйственного использования
- Зона садоводческих или огороднических некоммерческих товариществ
- Производственная зона сельскохозяйственных предприятий
- Иные зоны сельскохозяйственного назначения
- Зона лесов
- Зона кладбищ
- Зона складирования и захоронения отходов
- Иные зоны

ПРИРОДНЫЕ ОБЪЕКТЫ

- Водотоки (река, ручей, канал)
- Водотоки (река, ручей, канал, озеро, пруд, обводненный карьер, водохранилище)

ЗОНЫ С ОСОБЫМИ УСЛОВИЯМИ ИСПОЛЬЗОВАНИЯ ТЕРРИТОРИЙ

СУЩЕСТВУЮЩИЙ

- Санитарно-защитная зона предприятий, сооружений и иных объектов
- Охранная зона инженерных коммуникаций
- Охранная зона иного назначения
- Водоохранные зоны
- Прибрежные защитные полосы
- Первый пояс зоны санитарной охраны источника водоснабжения
- Второй пояс зоны санитарной охраны источника водоснабжения
- Третий пояс зоны санитарной охраны источника водоснабжения

ГЕНЕРАЛЬНЫЙ ПЛАН ГРЯЗОВЕЦКОГО МУНИЦИПАЛЬНОГО ОКРУГА ВОЛОГОДСКОЙ ОБЛАСТИ В АДМИНИСТРАТИВНЫХ ГРАНИЦАХ ТЕРРИТОРИЙ КОМЬЯНСКОГО, ВЕДЕРКОВСКОГО СЕЛЬСОВЕТОВ					ЦЕНТРАЛЬНАЯ ПРОЕКТНАЯ МАСТЕРСКАЯ Федерация	
КАРТА ГРАНИЦ ЗОН С ОСОБЫМИ УСЛОВИЯМИ ИСПОЛЬЗОВАНИЯ ТЕРРИТОРИЙ М 1:50 000						
Генеральный директор	Бахтин Е.А.					
Главный инженер проекта	Горшкова В.А.					
Исполнитель	Ивановская Г.А.				Лист	8