

АДМИНИСТРАЦИЯ ГРЯЗОВЕЦКОГО МУНИЦИПАЛЬНОГО ОКРУГА

ПОСТАНОВЛЕНИЕ

16.01.2025 № 71

г. Грязовец

О разрешении на использование земель, находящихся в государственной собственности до разграничения, без предоставления земельного участка и установления сервитута, публичного сервитута

В соответствии со статьей 39.36 Земельного кодекса Российской Федерации, статьей 3.3 Федерального закона от 25.10.2001 № 137-ФЗ «О введении в действие Земельного кодекса Российской Федерации», постановлением Правительства Российской Федерации от 03.12.2014 № 1300 «Об утверждении перечня видов объектов, размещение которых может осуществляться на землях или земельных участках, находящихся в государственной или муниципальной собственности, без предоставления земельных участков и установления сервитутов», постановлением Правительства Вологодской области от 28.12.2015 № 1208 «Об утверждении Порядка и условий размещения на территории Вологодской области объектов на землях или земельных участках, находящихся в государственной или муниципальной собственности, без предоставления земельных участков и установления сервитутов, публичных сервитутов», постановлением администрации Грязовецкого муниципального округа от 22.11.2024 № 3439 «О наделении правом подписи отдельных документов администрации Грязовецкого муниципального округа в сфере имущественных и земельных правоотношений», на основании заявления от 26.12.2024 № 4974306056 акционерного общества «Газпром газораспределение Вологда» (далее – АО Газпром газораспределение Вологда) в лице Лебедевой Светланы Юрьевны, действующего на основании доверенности от 19.07.2023 № 35 АА 1994380, удостоверенной нотариусом по нотариальному округу г. Вологда и Вологодский район Вологодской области, Пинаевой Светланой Васильевной, зарегистрированной в реестре № 35/24-н-35-2023-3-1328, выданной генеральным директором АО «Газпром газораспределение Вологда» Шахбазовым Юрием Викторовичем, действующим на основании устава и протокола заседания Совета директоров АО «Газпром газораспределение Вологда» от 09.07.2021 №2/2021

Администрация Грязовецкого муниципального округа ПОСТАНОВЛЯЕТ:

1. АО «Газпром газораспределение Вологда» (ОГРН: 1023500873626, ИНН: 3525025360, КПП: 352501001), зарегистрированному по адресу: Российская Федерация, г. Санкт Петербург, пл. Конституции, д. 3, литер А, помещение 16 Н,

разрешить использование земель, находящихся в государственной собственности до разграничения, в кадастровом квартале 35:28:0201080, площадью 41 кв. м, категория земель — земли населенных пунктов, цель использования: нефтепроводы и нефтепродуктопроводы диаметром DN300 и менее газопроводы и иные трубопроводы давлением до 1,2 Мпа, наименование объекта: « УГС 162018, Вологодская обл., Грязовецкий р-н, д. Хорошево, ул. Сосновая, д.12, до ЗУ с КН 35:28:0201080:0106, код 19/14д-012320-т.вр, Инв №00-006185, код объекта 35-21-360-002467», с местоположением: Российская Федерация, Вологодская область, муниципальный округ Грязовецкий, деревня Хорошево, и имеющих координаты характерных точек границ территории согласно приложению.

2. Установить срок разрешения на использование земель, указанных в пункте 1 настоящего постановления, на 5 лет.

3. Обязать АО «Газпром газораспределение Вологда»:

- привести земли, указанные в пункте 1 настоящего постановления, в состояние пригодное для их использования;

- перед началом проведения земляных работ обратиться в Комьянское территориальное управление администрации Грязовецкого муниципального округа для получения разрешений на проведение земляных работ;

- производить земляные работы в соответствии с Правилами благоустройства Грязовецкого муниципального округа;

- обеспечить установление охранной зоны размещаемого объекта в соответствии с действующим законодательством.

4. Действие данного разрешения может быть прекращено в случаях:

- подачи АО «Газпром газораспределение Вологда» в Управление имущественных и земельных отношений администрации Грязовецкого муниципального округа, заявления о прекращении действия решения о размещении объекта на землях;

- использования или неиспользования земель для целей, не предусмотренных решением о размещении объекта.

5. По одному экземпляру данного постановления направить в Управление Федеральной службы государственной регистрации, кадастра и картографии по Вологодской области и в Комьянское территориальное управление администрации Грязовецкого муниципального округа.

6. Настоящее постановление вступает в силу со дня его подписания.

Начальник управления имущественных
и земельных отношений администрации
Грязовецкого муниципального округа



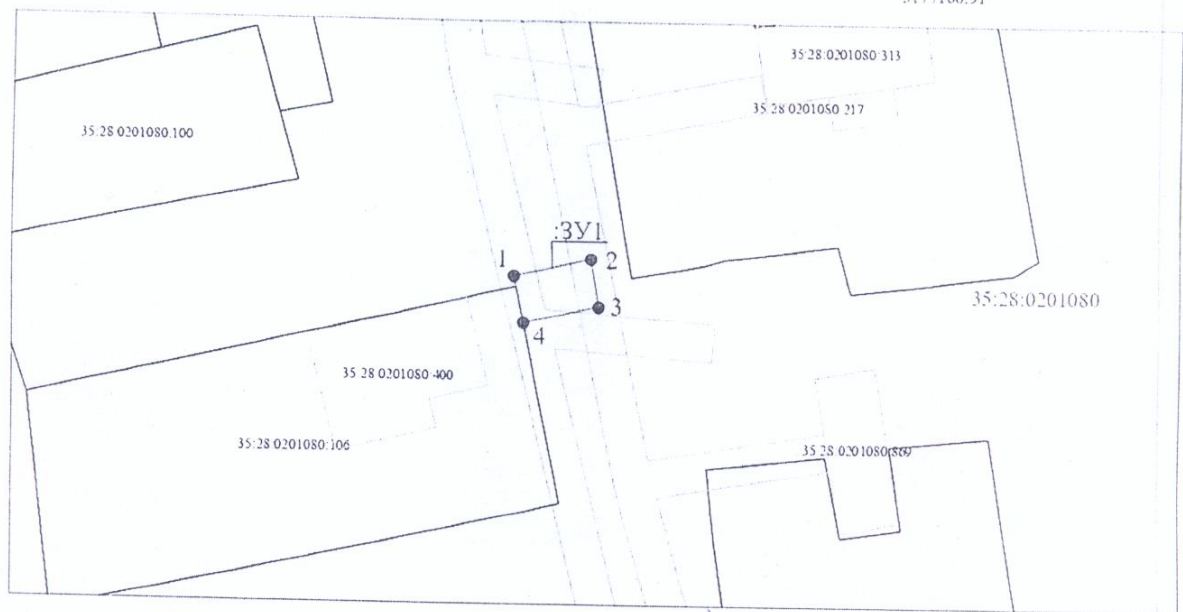
К.В. Козырева

Приложение
к постановлению администрации
Грязовецкого муниципального округа
от 16.01.2025 № 71

Схема границ предполагаемых к использованию земель на кадастровом плане
территории

Условный номер земельного участка: ЗУ1
площадь земельного участка 41 кв.м.
обозначение характерных











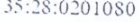
точек	X	Координаты, м	Y
1	330690.99		3177106.91
2	330692.78		3177115.01
3	330687.81		3177115.84
4	330686.09		3177107.93
5	330690.99		3177106.91



Масштаб 1:1000

Система координат: МСК-35 3 зона

Условные обозначения:

-  - вновь образованная часть границы, сведения о которой достаточны для определения ее местоположения
-  - существующая часть границы, имеющиеся в ЕГРН, сведения о которой достаточны для определения ее местоположения
-  - граница зоны с особыми условиями использования территории
-  - граница кадастрового квартала
-  - контур ОКС
-  - обозначение зон с особыми условиями использования территории
-  - характерная точка границы, сведения о которой позволяют однозначно определить ее положение на местности
-  - обозначение земельного участка, сведения о котором содержатся в ЕГРН
-  - обозначение образуемого земельного участка, сведения о котором не содержатся в ЕГРН
-  - обозначение характерной точки границы, сведения о которой позволяют однозначно определить ее положение на местности
-  - номер кадастрового квартала