

## Раздел 4 Схема расположения границ публичного сервитута









Масштаб 1: 25000

Подпись *Петрова К.А.* Петрова К.А. Дата "14" сентября 2022 г.

Место для оттиска печати (при наличии) лица, составившего описание местоположения границ объекта

Используемые условные знаки и обозначения:

	- существующая часть границы земельного участка, данные о которой внесены в ЕГРН
	- обозначение образуемой границы
	- существующее здание, сооружение, данные о которых внесены в ЕГРН
	- граница кадастрового квартала
	- характерная точка границы, сведения о которой достаточны для определения ее местоположения
35:28:0203064	- обозначение номера кадастрового квартала
	- существующая зона с особыми условиями использования территории