

**Филиал публично-правовой компании "Роскадастр" по Вологодской области**

полное наименование органа регистрации прав

**Выписка из Единого государственного реестра недвижимости об объекте недвижимости**

**Сведения о характеристиках объекта недвижимости**

На основании запроса от 12.10.2023, поступившего на рассмотрение 12.10.2023, сообщаем, что согласно записям Единого государственного реестра недвижимости:

Раздел 1 Лист 1

Земельный участок			
вид объекта недвижимости			

Лист № 1 раздела 1	Всего листов раздела 1: 2	Всего разделов: 4	Всего листов выписки: 7
--------------------	---------------------------	-------------------	-------------------------

12.10.2023г. № КУВИ-001/2023-232551096	
Кадастровый номер:	35:28:0503001:26
Номер кадастрового квартала:	35:28:0503001
Дата присвоения кадастрового номера:	23.04.1992

Ранее присвоенный государственный учетный номер:	данные отсутствуют
Местоположение:	Вологодская область, р-н Грязовецкий, п Вохтога, ул Новая, д 3
Площадь:	409 +/- 7
Кадастровая стоимость, руб.:	40115.72
Кадастровые номера расположенных в пределах земельного участка объектов недвижимости:	данные отсутствуют
Кадастровые номера объектов недвижимости, из которых образован объект недвижимости:	данные отсутствуют
Кадастровые номера образованных объектов недвижимости:	данные отсутствуют
Категория земель:	Земли населенных пунктов
Виды разрешенного использования:	Для ведения личного подсобного хозяйства
Сведения о кадастровом инженере:	12455, 174-В, 2017-09-07
Сведения о лесах, водных объектах и об иных природных объектах, расположенных в пределах земельного участка:	данные отсутствуют
Сведения о том, что земельный участок полностью расположен в границах зоны с особыми условиями использования территории, территории объекта культурного наследия, публичного сервитута:	данные отсутствуют
Сведения о том, что земельный участок расположен в границах особой экономической зоны, территории опережающего социально-экономического развития, зоны территориального развития в Российской Федерации, игровой зоны:	данные отсутствуют

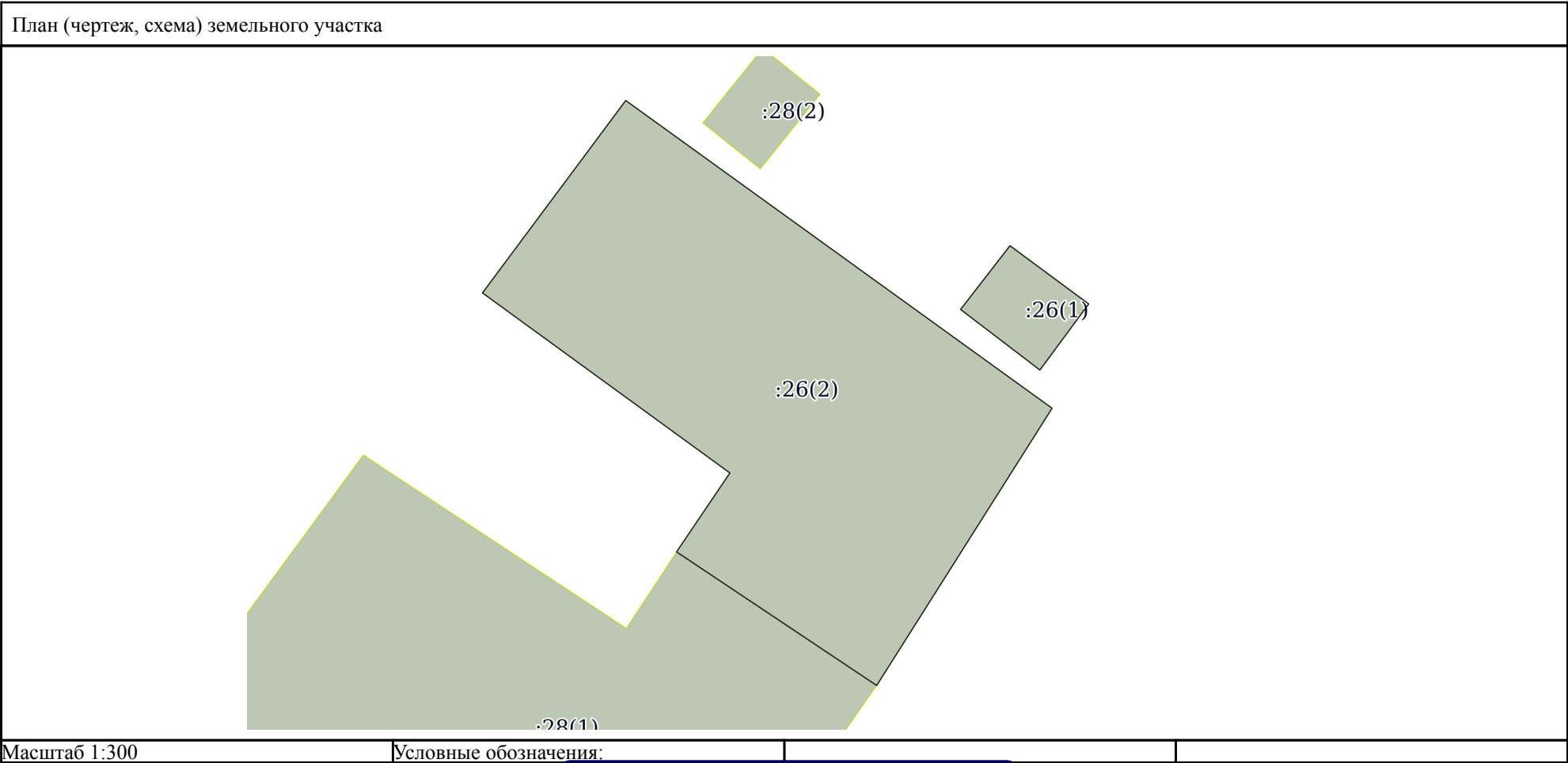
полное наименование должности	 ДОКУМЕНТ ПОДПИСАН ЭЛЕКТРОННОЙ ПОДПИСЬЮ Сертификат: 00BV056B7401CB38D2B3576ACDC8425108 Владелец: ФЕДЕРАЛЬНАЯ СЛУЖБА ГОСУДАРСТВЕННОЙ РЕГИСТРАЦИИ, КАДАСТРА И КАРТОГРАФИИ Действителен: с 27.06.2023 по 19.09.2024	инициалы, фамилия

Земельный участок			
вид объекта недвижимости			
Лист № 2 раздела 1	Всего листов раздела 1: 2	Всего разделов: 4	Всего листов выписки: 7
12.10.2023г. № КУВИ-001/2023-232551096			
Кадастровый номер:		35:28:0503001:26	
Сведения о том, что земельный участок расположен в границах особо охраняемой природной территории, охотничьих угодий, лесничеств:		данные отсутствуют	
Сведения о результатах проведения государственного земельного надзора:		данные отсутствуют	
Сведения о расположении земельного участка в границах территории, в отношении которой утвержден проект межевания территории:		данные отсутствуют	
Условный номер земельного участка:		данные отсутствуют	
Сведения о принятии акта и (или) заключении договора, предусматривающих предоставление в соответствии с земельным законодательством исполнительным органом государственным органом власти или органом местного самоуправления, находящегося в государственной или муниципальной собственности земельного участка для строительства наемного дома социального использования или наемного дома коммерческого использования:		данные отсутствуют	
Сведения о том, что земельный участок или земельные участки образованы на основании решения об изъятии земельного участка и (или) расположенного на нем объекта недвижимости для государственных или муниципальных нужд:		данные отсутствуют	
Сведения о том, что земельный участок образован из земель или земельного участка, государственная собственность на которые не разграничена:		данные отсутствуют	
Сведения о наличии земельного спора о местоположении границ земельных участков:		данные отсутствуют	
Статус записи об объекте недвижимости:		Сведения об объекте недвижимости имеют статус "актуальные, ранее учтенные"	
Особые отметки:		Граница земельного участка состоит из 2 контуров. Учетные номера контуров и их площади: 1 - 20.78 кв.м, 2 - 388.68 кв.м. Сведения, необходимые для заполнения разделов: 2 - Сведения о зарегистрированных правах; 4 - Сведения о частях земельного участка, отсутствуют.	
Получатель выписки:		Администрация Грязовецкого муниципального округа Вологодской области	

полное наименование должности	 ДОКУМЕНТ ПОДПИСАН ЭЛЕКТРОННОЙ ПОДПИСЬЮ Сертификат: 00B056B7401CB38D2B3576ACDC8425108 Владелец: ФЕДЕРАЛЬНАЯ СЛУЖБА ГОСУДАРСТВЕННОЙ РЕГИСТРАЦИИ, КАДАСТРА И КАРТОГРАФИИ Действителен: с 27.06.2023 по 19.09.2024	инициалы, фамилия

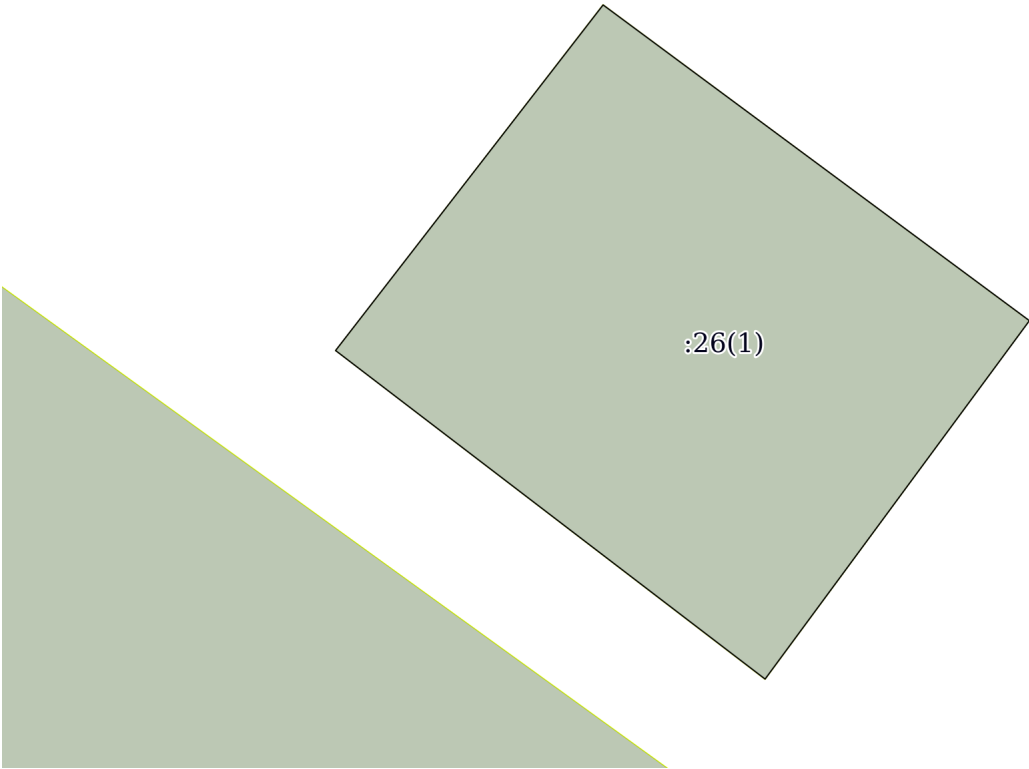
Выписка из Единого государственного реестра недвижимости об объекте недвижимости  
Описание местоположения земельного участка

Земельный участок			
вид объекта недвижимости			
Лист № 1 раздела 3	Всего листов раздела 3: 3	Всего разделов: 4	Всего листов выписки: 7
12.10.2023г. № КУВИ-001/2023-232551096			
Кадастровый номер:		35:28:0503001:26	



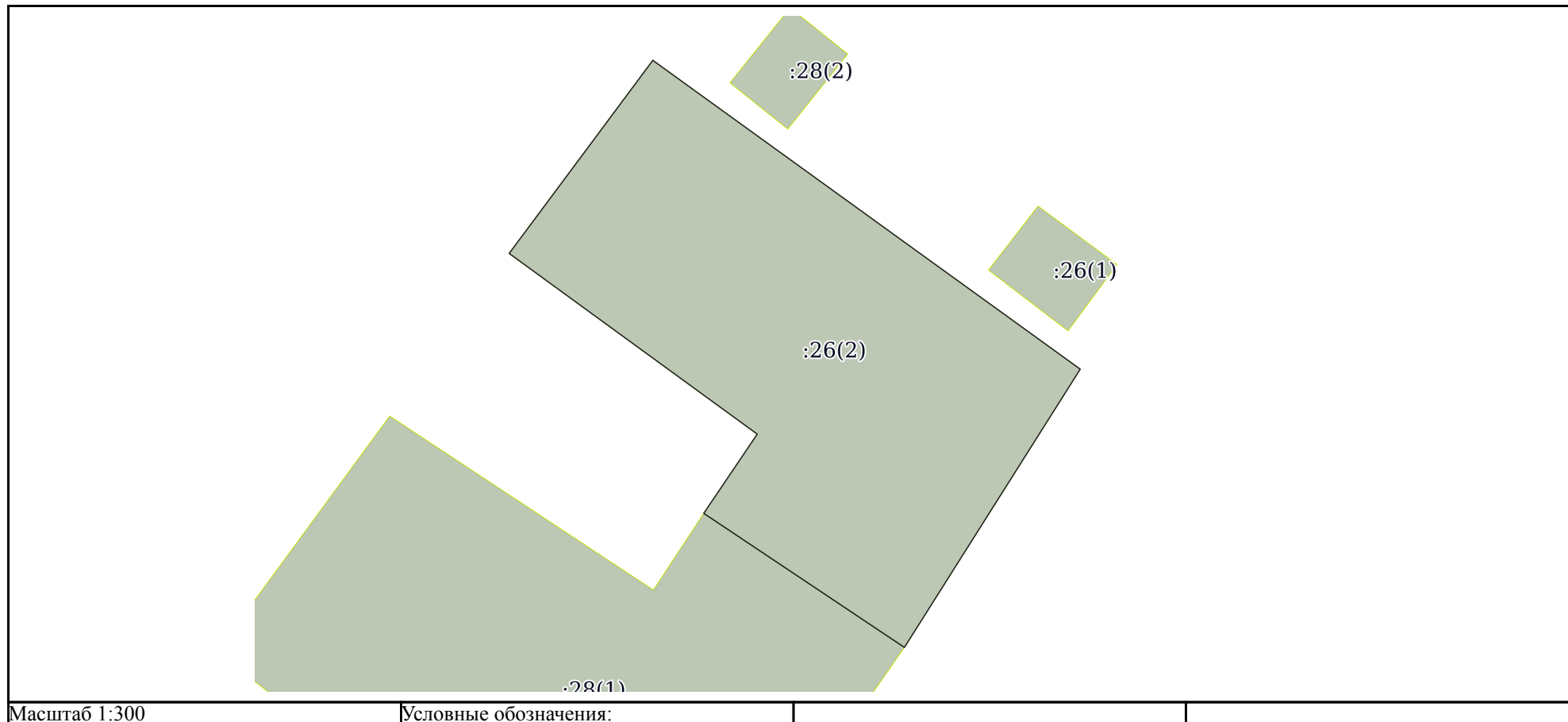
полное наименование должности	<div><div><p>ДОКУМЕНТ ПОДПИСАН ЭЛЕКТРОННОЙ ПОДПИСЬЮ</p><p>Сертификат: 00BV056B7401CB38D2B3576ACDC8425108</p><p>Владелец: ФЕДЕРАЛЬНАЯ СЛУЖБА ГОСУДАРСТВЕННОЙ РЕГИСТРАЦИИ, КАДАСТРА И КАРТОГРАФИИ</p><p>Действителен: с 27.06.2023 по 19.09.2024</p></div><div></div></div>		
			инициалы, фамилия

Земельный участок			
вид объекта недвижимости			
Лист № 2 раздела 3	Всего листов раздела 3: 3	Всего разделов: 4	Всего листов выписки: 7
12.10.2023г. № КУВИ-001/2023-232551096			
Кадастровый номер:		35:28:0503001:26	

			
Масштаб 1:70	Условные обозначения:		

полное наименование должности	 ДОКУМЕНТ ПОДПИСАН ЭЛЕКТРОННОЙ ПОДПИСЬЮ Сертификат: 00BV056B7401CB38D2B3576ACDC8425108 Владелец: ФЕДЕРАЛЬНАЯ СЛУЖБА ГОСУДАРСТВЕННОЙ РЕГИСТРАЦИИ, КАДАСТРА И КАРТОГРАФИИ Действителен: с 27.06.2023 по 19.09.2024	инициалы, фамилия

Земельный участок			
вид объекта недвижимости			
Лист № 3 раздела 3	Всего листов раздела 3: 3	Всего разделов: 4	Всего листов выписки: 7
12.10.2023г. № КУВИ-001/2023-232551096			
Кадастровый номер:		35:28:0503001:26	



полное наименование должности	 ДОКУМЕНТ ПОДПИСАН ЭЛЕКТРОННОЙ ПОДПИСЬЮ Сертификат: 00BV056B7401CB38D2B3576ACDC8425108 Владелец: ФЕДЕРАЛЬНАЯ СЛУЖБА ГОСУДАРСТВЕННОЙ РЕГИСТРАЦИИ, КАДАСТРА И КАРТОГРАФИИ Действителен: с 27.06.2023 по 19.09.2024	инициалы, фамилия

Выписка из Единого государственного реестра недвижимости об объекте недвижимости  
Описание местоположения земельного участка

Земельный участок			
вид объекта недвижимости			
Лист № 1 раздела 3.1	Всего листов раздела 3.1: 1	Всего разделов: 4	Всего листов выписки: 7
12.10.2023г. № КУВИ-001/2023-232551096			
Кадастровый номер:		35:28:0503001:26	

Описание местоположения границ земельного участка							
№ п/п	Номер точки		Дирекционный угол	Горизонтальное проложение, м	Описание закрепления на местности	Кадастровые номера смежных участков	Сведения об адресах правообладателей смежных земельных участков
	начальная	конечная					
1	2	3	4	5	6	7	8
1	1.1.1	1.1.2	125°49.9´	26.72	данные отсутствуют	данные отсутствуют	данные отсутствуют
2	1.1.2	1.1.3	212°18.5´	16.67	данные отсутствуют	данные отсутствуют	данные отсутствуют
3	1.1.3	1.1.4	303°43.7´	12.23	данные отсутствуют	35:28:0503001:28(1)	данные отсутствуют
4	1.1.4	1.1.5	34°3.1´	4.84	данные отсутствуют	данные отсутствуют	данные отсутствуют
5	1.1.5	1.1.6	306°3.1´	15.55	данные отсутствуют	данные отсутствуют	данные отсутствуют
6	1.1.6	1.1.1	36°39.8´	12.19	данные отсутствуют	данные отсутствуют	данные отсутствуют
7	2.1.1	2.1.2	126°30.1´	4.98	данные отсутствуют	данные отсутствуют	данные отсутствуют
8	2.1.2	2.1.3	216°25.9´	4.18	данные отсутствуют	данные отсутствуют	данные отсутствуют
9	2.1.3	2.1.4	307°23.4´	5.07	данные отсутствуют	данные отсутствуют	данные отсутствуют
10	2.1.4	2.1.1	37°45.9´	4.1	данные отсутствуют	данные отсутствуют	данные отсутствуют

полное наименование должности	<div><div>ДОКУМЕНТ ПОДПИСАН ЭЛЕКТРОННОЙ ПОДПИСЬЮ</div><div>Сертификат: 00BV056B7401CB38D2B3576ACDC8425108 Владелец: ФЕДЕРАЛЬНАЯ СЛУЖБА ГОСУДАРСТВЕННОЙ РЕГИСТРАЦИИ, КАДАСТРА И КАРТОГРАФИИ Действителен: с 27.06.2023 по 19.09.2024</div></div>	инициалы, фамилия

Выписка из Единого государственного реестра недвижимости об объекте недвижимости  
Описание местоположения земельного участка

Земельный участок			
вид объекта недвижимости			
Лист № 1 раздела 3.2	Всего листов раздела 3.2: 1	Всего разделов: 4	Всего листов выписки: 7
12.10.2023г. № КУВИ-001/2023-232551096			
Кадастровый номер:		35:28:0503001:26	

Сведения о характерных точках границы земельного участка				
Система координат МСК-35 зона 3				
Номер точки	Координаты, м		Описание закрепления на местности	Средняя квадратичная погрешность определения координат характерных точек границ земельного участка, м
	X	Y		
1	2	3	4	5
1	306790.44	3222577.36	-	0.1
2	306787.48	3222581.36	-	0.1
3	306784.12	3222578.88	-	0.1
4	306787.2	3222574.85	-	0.1
1	306790.44	3222577.36	-	0.1
1	306797.82	3222557.84	-	0.1
2	306782.18	3222579.5	-	0.1
3	306768.09	3222570.59	-	0.1
4	306774.88	3222560.42	-	0.1
5	306778.89	3222563.13	-	0.1
6	306788.04	3222550.56	-	0.1
1	306797.82	3222557.84	-	0.1

		 ДОКУМЕНТ ПОДПИСАН ЭЛЕКТРОННОЙ ПОДПИСЬЮ Сертификат: 00BV056B7401CB38D2B3576ACDC8425108 Владелец: ФЕДЕРАЛЬНАЯ СЛУЖБА ГОСУДАРСТВЕННОЙ РЕГИСТРАЦИИ, КАДАСТРА И КАРТОГРАФИИ Действителен: с 27.06.2023 по 19.09.2024	
полное наименование должности		инициалы, фамилия	