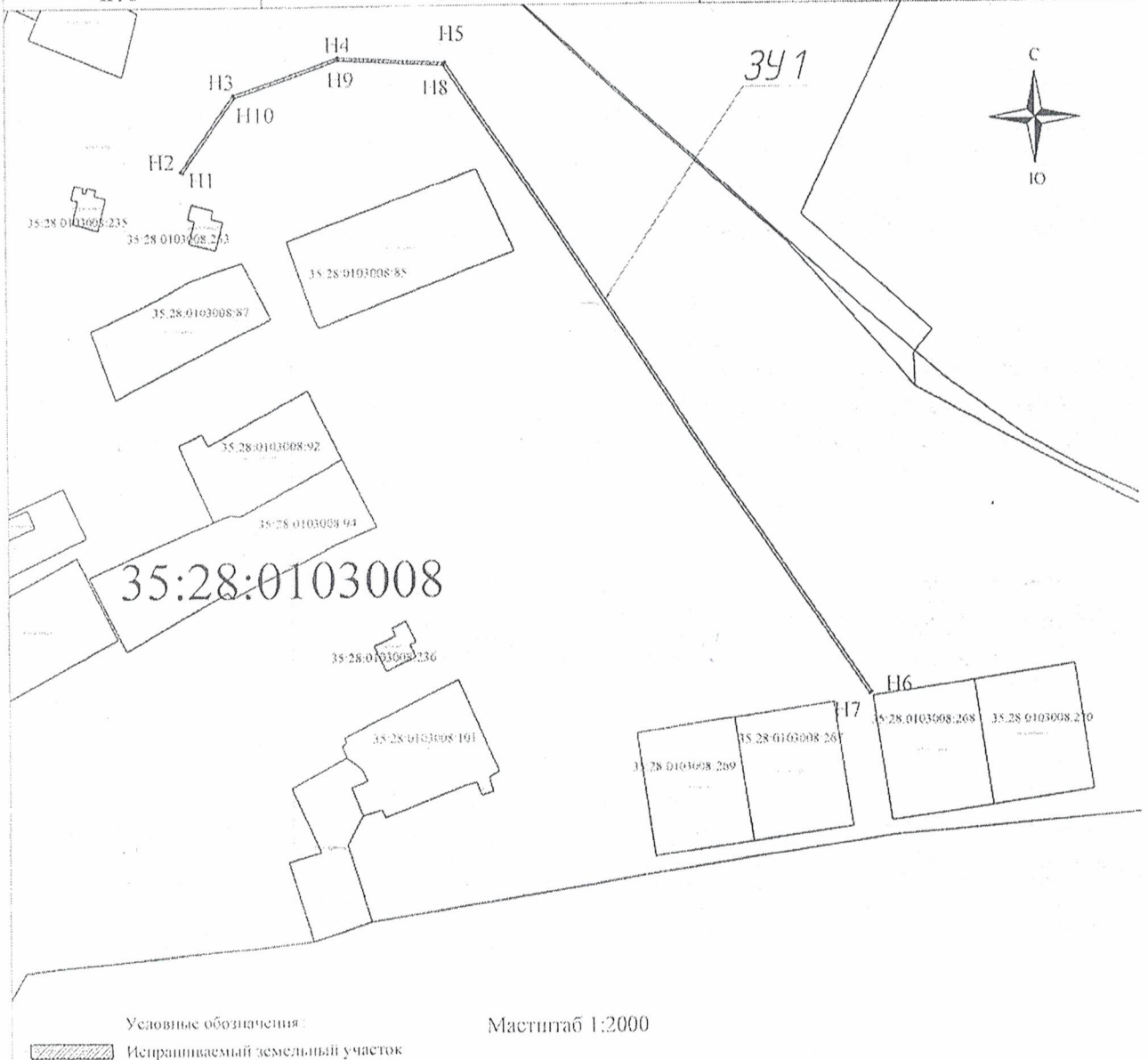


Приложение *н1*
к постановлению администрации
Грязовецкого муниципального округа
от 09.11.2023 № 2742

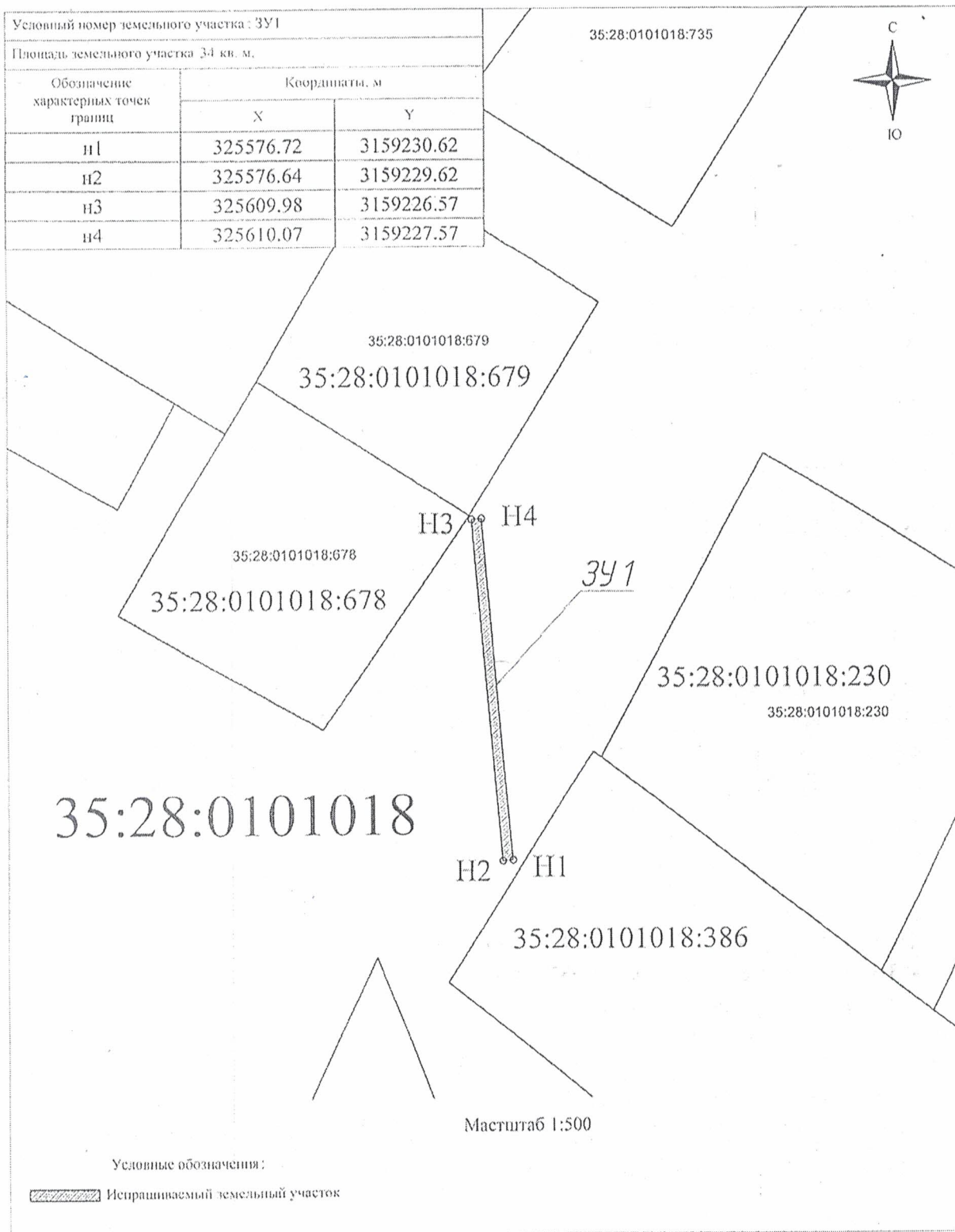
Схема расположения земель на кадастровом плане территории

Условный номер земельного участка: 3У1		
Площадь земельного участка: 354м ²		
Обозначение характерных точек границ	Координаты: м	
	X	Y
п1	321749.37	3163569.94
п2	321749.94	3163569.12
п3	321775.69	3163586.77
п4	321787.80	3163620.94
п5	321785.86	3163656.26
п6	321575.84	3163796.44
п7	321575.27	3163795.62
п8	321784.88	3163655.71
п9	321786.79	3163621.08
п10	321774.86	3163587.41



Приложение *н2*
к постановлению администрации
Грязовецкого муниципального округа
от 09.11.2023 № 2739

Схема расположения земель на кадастровом плане территории

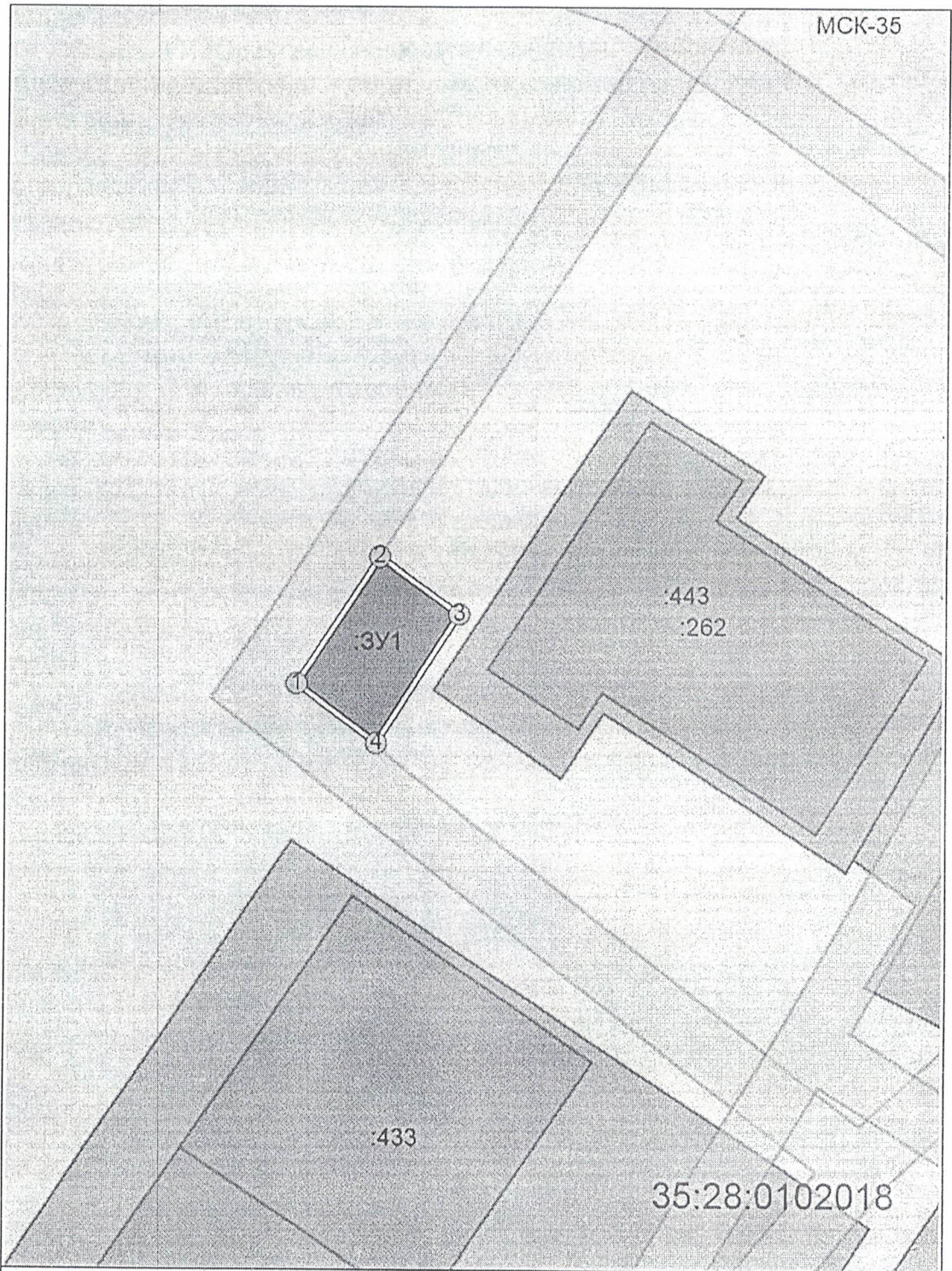


Приложение *№3*
к постановлению администрации
Грязовецкого муниципального округа
от 13.11.2023 № 2776

Схема расположения земель на кадастровом плане территории

Условный номер земельного участка		
(указывается в случае, если предусматривается образование двух и более земельных участков)		
Площадь земельного участка 61 м2		
(указывается проектная площадь образуемого земельного участка, вычисленная с использованием технологических и программных средств, в том числе размещенных на официальном сайте федерального органа исполнительной власти, уполномоченного Правительством Российской Федерации на осуществление государственного кадастрового учета, государственной регистрации прав, ведение Единого государственного реестра недвижимости и предоставление сведений, содержащихся в Едином государственном реестре недвижимости, в информационно-телекоммуникационной сети "Интернет" (далее - официальный сайт), с округлением до 1 квадратного метра. Указанное значение площади земельного участка может быть уточнено при проведении кадастровых работ не более чем на десять процентов)		
Обозначение характерных точек границ	Координаты, м	
	(указываются в случае подготовки схемы расположения земельного участка с использованием технологических и программных средств, в том числе размещенных на официальном сайте. Значения координат, полученные с использованием указанных технологических и программных средств, указываются с округлением до 0,01 метра)	
	X	Y
1	2	3
1	325583,98	3160078,57
2	325592,07	3160083,85
3	325588,47	3160088,97
4	325580,21	3160083,66
1	325583,98	3160078,57

МСК-35



35:28:0102018

Масштаб 1:0

Условные обозначения:

// - граница образуемого ЗУ; / - существующая граница ЗУ; о³ - обозначение точки границы образуемого ЗУ