

Утверждена

Решением Администрации Грязовецкого муниципального округа

(наименование документа об утверждении, включая наименования органов государственной власти или

Вологодской области

органов местного самоуправления, принявших решение об утверждении схемы или

подписавших соглашение о перераспределении земельных участков)

от №








Схема расположения земельного участка или земельных
участков на кадастровом плане территории **35:28:0104035:514:ЗУ1**

Площадь земельного участка		1 316 м ²
(указывается проектная площадь образуемого земельного участка, вычисленная с использованием технологических и программных средств, в том числе размещенных на официальном сайте федерального органа исполнительной власти, уполномоченного Правительством Российской Федерации на осуществление государственного кадастрового учета, государственной регистрации прав, ведение Единого государственного реестра недвижимости и предоставление сведений, содержащихся в Едином государственном реестре недвижимости, в информационно-телекоммуникационной сети "Интернет" (далее - официальный сайт), с округлением до 1 квадратного метра. Указанное значение площади земельного участка может быть уточнено при проведении кадастровых работ не более чем на десять процентов)		
Обозначение характерных точек границ	Координаты, м	
	(указываются в случае подготовки схемы расположения земельного участка с использованием технологических и программных средств, в том числе размещенных на официальном сайте. Значения координат, полученные с использованием указанных технологических и программных средств, указываются с округлением до 0,01 метра)	
	X	Y
1	2	3
н1	297 571,95	3 167 200,08
н2	297 513,96	3 167 200,08
н3	297 518,70	3 167 170,35
н4	297 574,45	3 167 184,41
н1	297 571,95	3 167 200,08



Система координат: **МСК-35 Зона 3**
Масштаб 1:1 700

Условные обозначения:

- | | |
|---|--|
|  | - Условный номер образуемого земельного участка |
|  | - Границы образуемого зем.участка |
|  | - Точки границ образуемого зем.участка (новая характерная точка) |
|  | - Номера существующих зем.участков |
|  | - Границы существующих зем.участков (часть границы, сведения ЕГРН о которой позволяют однозначно определить ее положение на местности) |
|  | - Зоны с особыми условиями использования территории |
|  | - Границы кадастрового квартала |
