

Филиал публично-правовой компании "Роскадастр" по Вологодской области

полное наименование органа регистрации прав

Выписка из Единого государственного реестра недвижимости об объекте недвижимости

Сведения о характеристиках объекта недвижимости

На основании запроса от 02.11.2023, поступившего на рассмотрение 02.11.2023, сообщаем, что согласно записям Единого государственного реестра недвижимости:


Раздел 1 Лист 1

Земельный участок			
вид объекта недвижимости			

Лист № 1 раздела 1	Всего листов раздела 1: 3	Всего разделов: 7	Всего листов выписки: 36
--------------------	---------------------------	-------------------	--------------------------

02.11.2023г. № КУВИ-001/2023-248708415	
Кадастровый номер:	35:28:0603001:237
Номер кадастрового квартала:	35:28:0603001
Дата присвоения кадастрового номера:	17.08.2018

Ранее присвоенный государственный учетный номер:	данные отсутствуют
Местоположение:	Российская Федерация, Вологодская область, р-н Грязовецкий, с/мо Ростилковское
Площадь:	925000 +/- 17822
Кадастровая стоимость, руб.:	804750
Кадастровые номера расположенных в пределах земельного участка объектов недвижимости:	данные отсутствуют
Кадастровые номера объектов недвижимости, из которых образован объект недвижимости:	35:28:0000000:130
Кадастровые номера образованных объектов недвижимости:	данные отсутствуют
Категория земель:	Земли сельскохозяйственного назначения
Виды разрешенного использования:	сельскохозяйственное использование
Сведения о кадастровом инженере:	13535, б/н, 2018-07-23
Сведения о лесах, водных объектах и об иных природных объектах, расположенных в пределах земельного участка:	данные отсутствуют
Сведения о том, что земельный участок полностью расположен в границах зоны с особыми условиями использования территории, территории объекта культурного наследия, публичного сервитута:	данные отсутствуют
Сведения о том, что земельный участок расположен в границах особой экономической зоны, территории опережающего социально-экономического развития, зоны территориального развития в Российской Федерации, игровой зоны:	данные отсутствуют

полное наименование должности	 <p>ДОКУМЕНТ ПОДПИСАН ЭЛЕКТРОННОЙ ПОДПИСЬЮ</p>	инициалы, фамилия
	<p>Сертификат: 00BV056B7401CB38D2B3576ACDC8425108 Владелец: ФЕДЕРАЛЬНАЯ СЛУЖБА ГОСУДАРСТВЕННОЙ РЕГИСТРАЦИИ, КАДАСТРА И КАРТОГРАФИИ Действителен: с 27.06.2023 по 19.09.2024</p>	

Земельный участок			
вид объекта недвижимости			
Лист № 2 раздела 1	Всего листов раздела 1: 3	Всего разделов: 7	Всего листов выписки: 36
02.11.2023г. № КУВИ-001/2023-248708415			
Кадастровый номер:		35:28:0603001:237	
Сведения о том, что земельный участок расположен в границах особо охраняемой природной территории, охотничьих угодий, лесничеств:		данные отсутствуют	
Сведения о результатах проведения государственного земельного надзора:		данные отсутствуют	
Сведения о расположении земельного участка в границах территории, в отношении которой утвержден проект межевания территории:		данные отсутствуют	
Условный номер земельного участка:		данные отсутствуют	
Сведения о принятии акта и (или) заключении договора, предусматривающих предоставление в соответствии с земельным законодательством исполнительным органом государственным органом власти или органом местного самоуправления, находящегося в государственной или муниципальной собственности земельного участка для строительства наемного дома социального использования или наемного дома коммерческого использования:		данные отсутствуют	
Сведения о том, что земельный участок или земельные участки образованы на основании решения об изъятии земельного участка и (или) расположенного на нем объекта недвижимости для государственных или муниципальных нужд:		данные отсутствуют	
Сведения о том, что земельный участок образован из земель или земельного участка, государственная собственность на которые не разграничена:		данные отсутствуют	
Сведения о наличии земельного спора о местоположении границ земельных участков:		данные отсутствуют	
Статус записи об объекте недвижимости:		Сведения об объекте недвижимости имеют статус "актуальные"	
Особые отметки:		Граница земельного участка состоит из 5 контуров. Учетные номера контуров и их площади: 1 - 373000.07 кв.м, 2 - 112000.1 кв.м, 3 - 120999.64 кв.м, 4 - 51000.03 кв.м, 5 - 268000.04 кв.м. Сведения об ограничениях права на объект недвижимости, обременениях данного объекта, не зарегистрированных в реестре прав, ограничений прав и обременений недвижимого имущества: вид ограничения (обременения): ограничения прав на земельный участок, предусмотренные статьей 56 Земельного кодекса Российской Федерации; срок действия: с 09.08.2018; реквизиты документа-основания: решение от 28.02.2008 № 30 выдан: Земское собрание Грязовецкого	



ДОКУМЕНТ ПОДПИСАН
ЭЛЕКТРОННОЙ ПОДПИСЬЮ

Сертификат: 00ВВ056В7401СВ38Д2В3576АСDC8425108

Владелец: ФЕДЕРАЛЬНАЯ СЛУЖБА ГОСУДАРСТВЕННОЙ

РЕГИСТРАЦИИ, КАДАСТРА И КАРТОГРАФИИ

Действителен: с 27.06.2023 по 19.09.2024

полное наименование должности

инициалы, фамилия

Земельный участок			
вид объекта недвижимости			
Лист № 3 раздела 1	Всего листов раздела 1: 3	Всего разделов: 7	Всего листов выписки: 36
02.11.2023г. № КУВИ-001/2023-248708415			
Кадастровый номер:		35:28:0603001:237	
		<p>муниципального района. вид ограничения (обременения): ограничения прав на земельный участок, предусмотренные статьей 56 Земельного кодекса Российской Федерации; срок действия: с 20.09.2023; реквизиты документа-основания: приказ об установлении местоположения береговой линии (границы водного объекта), границ водоохранных зон и границ прибрежных защитных полос р.Обнора, р.Нурма, р.Ивняшка на территории Вологодской области от 10.11.2022 № 388 выдан: Департамент природных ресурсов и охраны окружающей среды Вологодской области. вид ограничения (обременения): ограничения прав на земельный участок, предусмотренные статьей 56 Земельного кодекса Российской Федерации; срок действия: с 19.10.2023; реквизиты документа-основания: приказ об установлении местоположения береговой линии (границы водного объекта), границ водоохранных зон и границ прибрежных защитных полос р.Обнора, р.Нурма, р.Ивняшка на территории Вологодской области от 17.04.2023 № ИХ.08-2933/23 выдан: Департамент природных ресурсов и охраны окружающей среды Вологодской области. Сведения, необходимые для заполнения раздела: 2 - Сведения о зарегистрированных правах, отсутствуют.</p>	
Получатель выписки:		Администрация Грязовецкого муниципального округа Вологодской области	

	ДОКУМЕНТ ПОДПИСАН ЭЛЕКТРОННОЙ ПОДПИСЬЮ	
Сертификат: 00ВВ056В7401СВ38D2В3576АСDC8425108	Владелец: ФЕДЕРАЛЬНАЯ СЛУЖБА ГОСУДАРСТВЕННОЙ РЕГИСТРАЦИИ, КАДАСТРА И КАРТОГРАФИИ	инициалы, фамилия
полное наименование должности	Действителен: с 27.06.2023 по 19.09.2024	

Выписка из Единого государственного реестра недвижимости об объекте недвижимости

Описание местоположения земельного участка

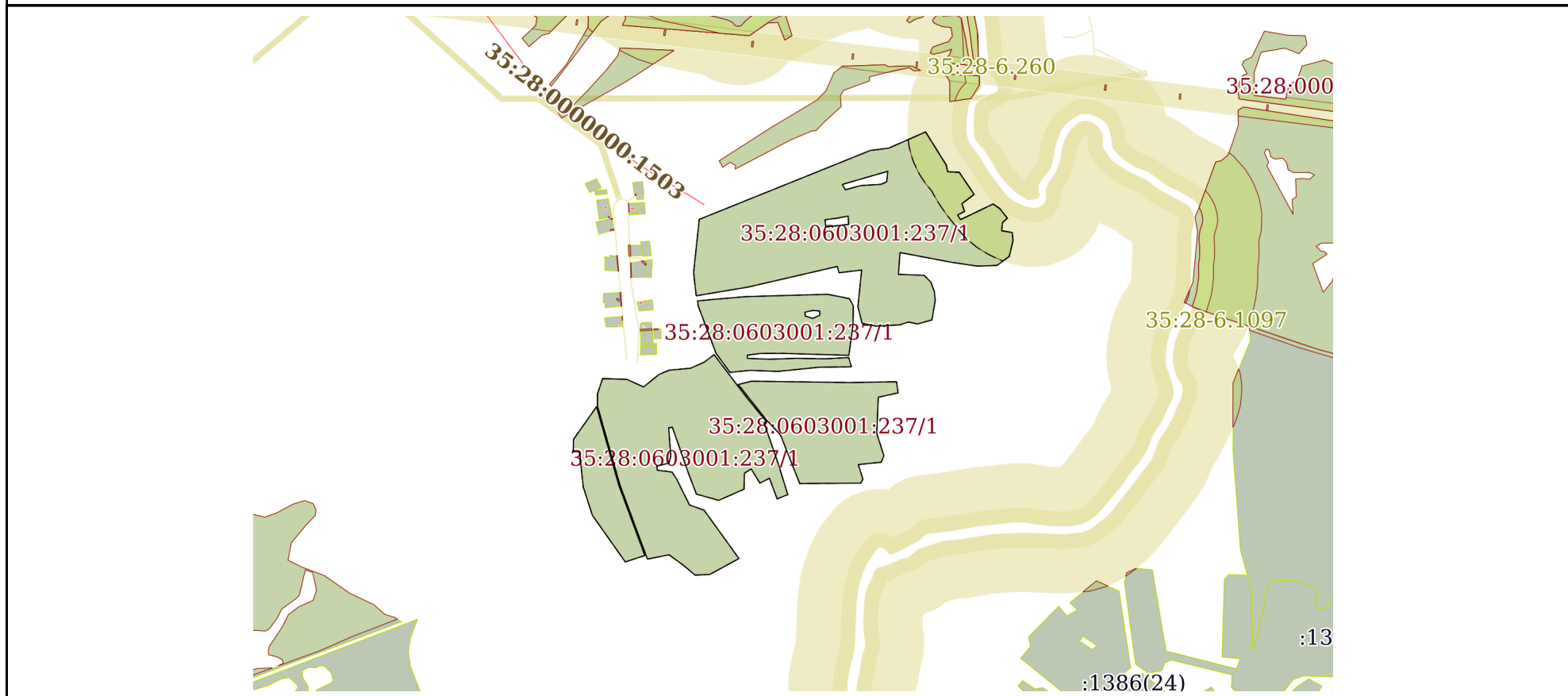
Земельный участок			
вид объекта недвижимости			

Лист № 1 раздела 3	Всего листов раздела 3: 6	Всего разделов: 7	Всего листов выписки: 36
--------------------	---------------------------	-------------------	--------------------------


02.11.2023г. № КУВИ-001/2023-248708415

Кадастровый номер: 35:28:0603001:237

План (чертеж, схема) земельного участка



Масштаб 1:20000 Условные обозначения:

полное наименование должности	 ДОКУМЕНТ ПОДПИСАН ЭЛЕКТРОННОЙ ПОДПИСЬЮ	инициалы, фамилия
	Сертификат: 00ВВ056В7401СВ38D2В3576АСDC8425108 Владелец: ФЕДЕРАЛЬНАЯ СЛУЖБА ГОСУДАРСТВЕННОЙ РЕГИСТРАЦИИ, КАДАСТРА И КАРТОГРАФИИ Действителен: с 27.06.2023 по 19.09.2024	

Земельный участок

вид объекта недвижимости

Лист № 2 раздела 3

Всего листов раздела 3: 6

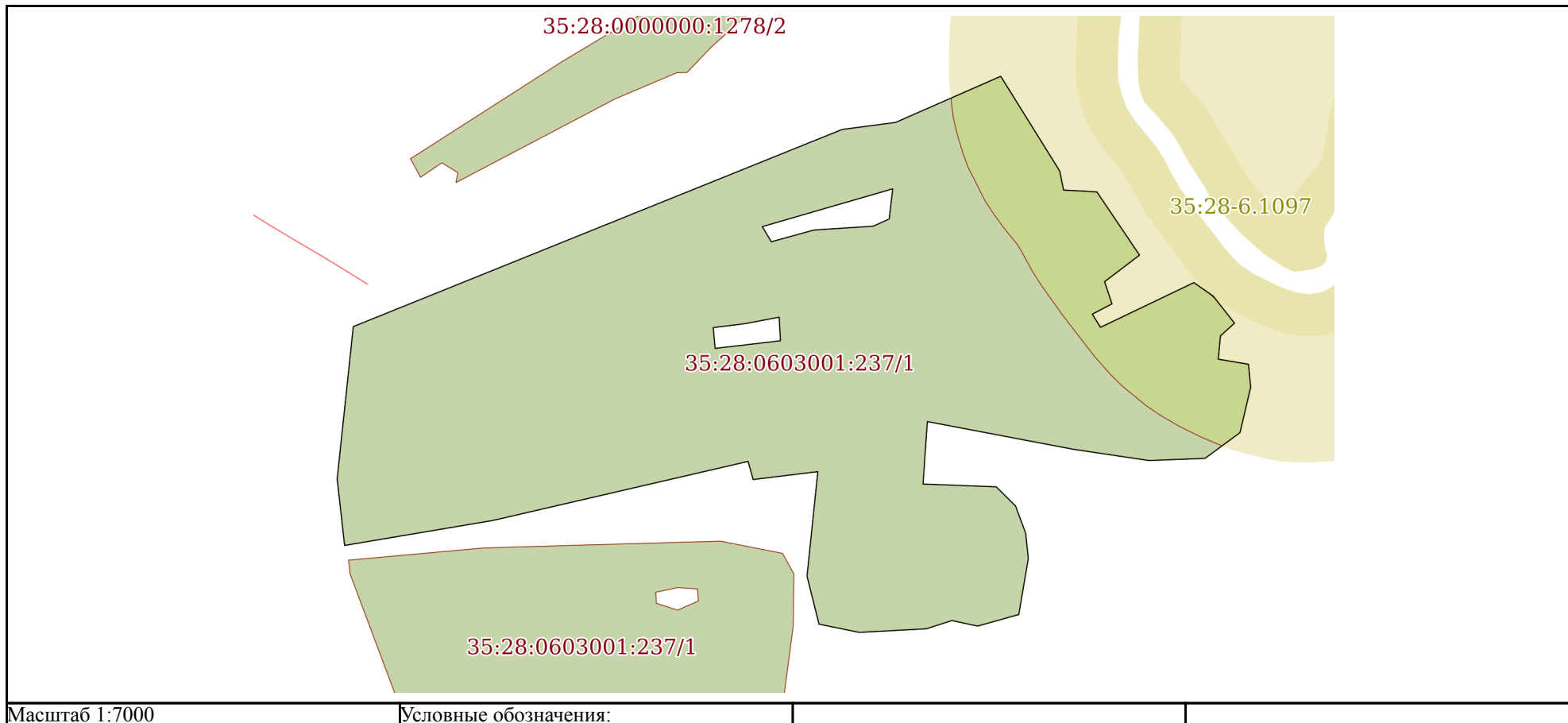
Всего разделов: 7

Всего листов выписки: 36

02.11.2023г. № КУВИ-001/2023-248708415

Кадастровый номер:

35:28:0603001:237



ДОКУМЕНТ ПОДПИСАН
ЭЛЕКТРОННОЙ ПОДПИСЬЮ

Сертификат: 00ВВ056В7401СВ38D2В3576АСDС8425108

Владелец: ФЕДЕРАЛЬНАЯ СЛУЖБА ГОСУДАРСТВЕННОЙ

РЕГИСТРАЦИИ, КАДАСТРА И КАРТОГРАФИИ

Действителен: с 27.06.2023 по 19.09.2024

полное наименование должности

инициалы, фамилия

Земельный участок

вид объекта недвижимости

Лист № 3 раздела 3

Всего листов раздела 3: 6

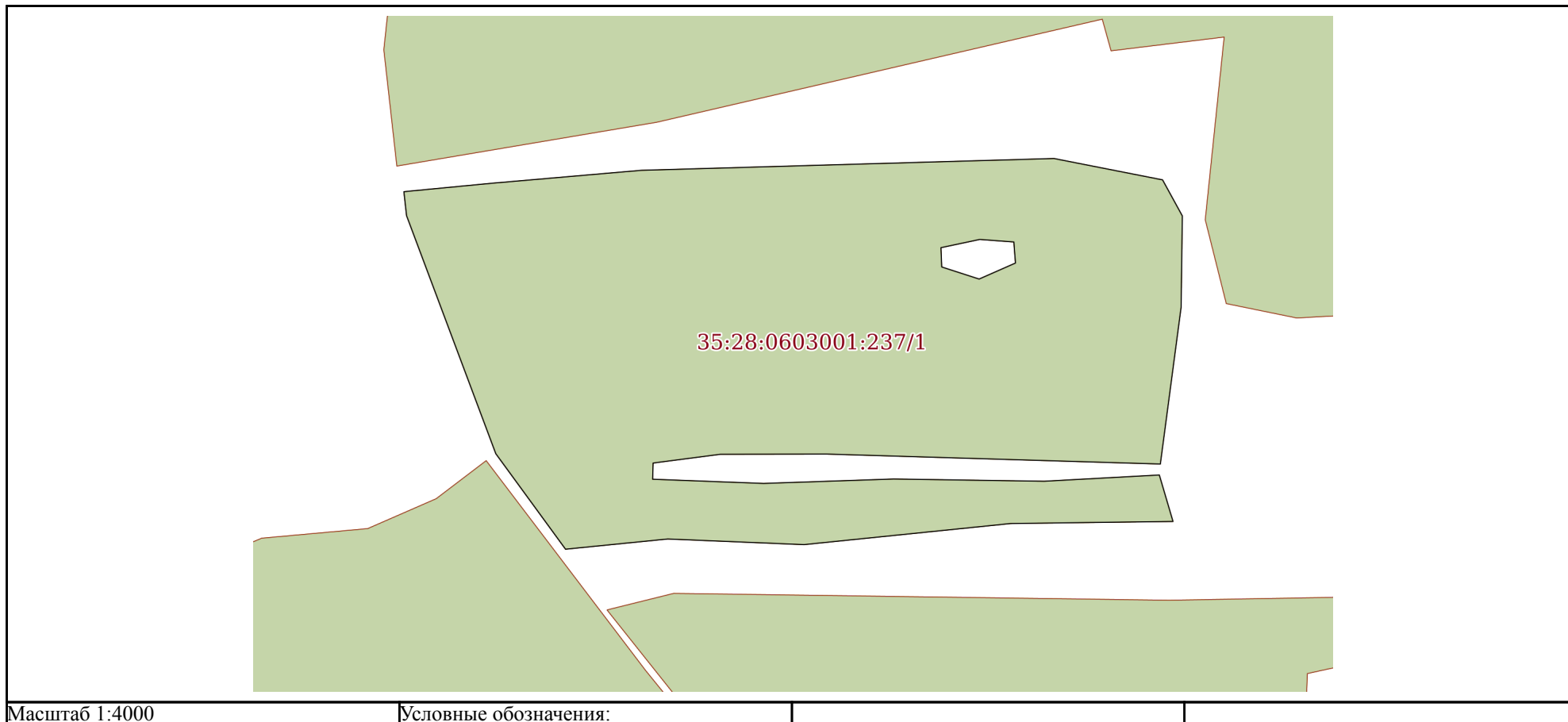
Всего разделов: 7

Всего листов выписки: 36

02.11.2023г. № КУВИ-001/2023-248708415

Кадастровый номер:

35:28:0603001:237



ДОКУМЕНТ ПОДПИСАН
ЭЛЕКТРОННОЙ ПОДПИСЬЮ

Сертификат: 00ВВ056В7401СВ38D2В3576АСDС8425108

Владелец: ФЕДЕРАЛЬНАЯ СЛУЖБА ГОСУДАРСТВЕННОЙ

РЕГИСТРАЦИИ, КАДАСТРА И КАРТОГРАФИИ

Действителен: с 27.06.2023 по 19.09.2024

полное наименование должности

инициалы, фамилия

Земельный участок

вид объекта недвижимости

Лист № 4 раздела 3

Всего листов раздела 3: 6

Всего разделов: 7

Всего листов выписки: 36

02.11.2023г. № КУВИ-001/2023-248708415

Кадастровый номер:

35:28:0603001:237

35:28:0603001:237/1

Масштаб 1:4000

Условные обозначения:



ДОКУМЕНТ ПОДПИСАН
ЭЛЕКТРОННОЙ ПОДПИСЬЮ

Сертификат: 00ВВ056В7401СВ38D2В3576АСDС8425108

Владелец: ФЕДЕРАЛЬНАЯ СЛУЖБА ГОСУДАРСТВЕННОЙ

РЕГИСТРАЦИИ, КАДАСТРА И КАРТОГРАФИИ

Действителен: с 27.06.2023 по 19.09.2024

полное наименование должности

инициалы, фамилия

Земельный участок

вид объекта недвижимости

Лист № 5 раздела 3

Всего листов раздела 3: 6

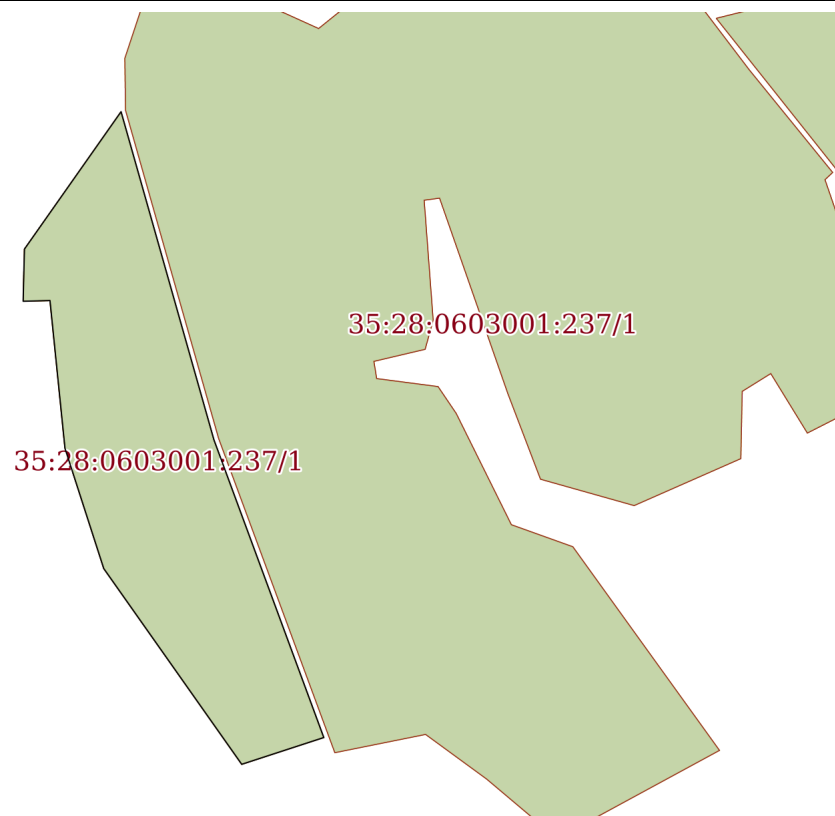
Всего разделов: 7

Всего листов выписки: 36

02.11.2023г. № КУВИ-001/2023-248708415

Кадастровый номер:

35:28:0603001:237



Масштаб 1:6000

Условные обозначения:

ДОКУМЕНТ ПОДПИСАН
ЭЛЕКТРОННОЙ ПОДПИСЬЮ

Сертификат: 00ВВ056В7401СВ38D2В3576АСDС8425108

Владелец: ФЕДЕРАЛЬНАЯ СЛУЖБА ГОСУДАРСТВЕННОЙ

РЕГИСТРАЦИИ, КАДАСТРА И КАРТОГРАФИИ

Действителен: с 27.06.2023 по 19.09.2024

полное наименование должности

инициалы, фамилия

Земельный участок

вид объекта недвижимости

Лист № 6 раздела 3

Всего листов раздела 3: 6

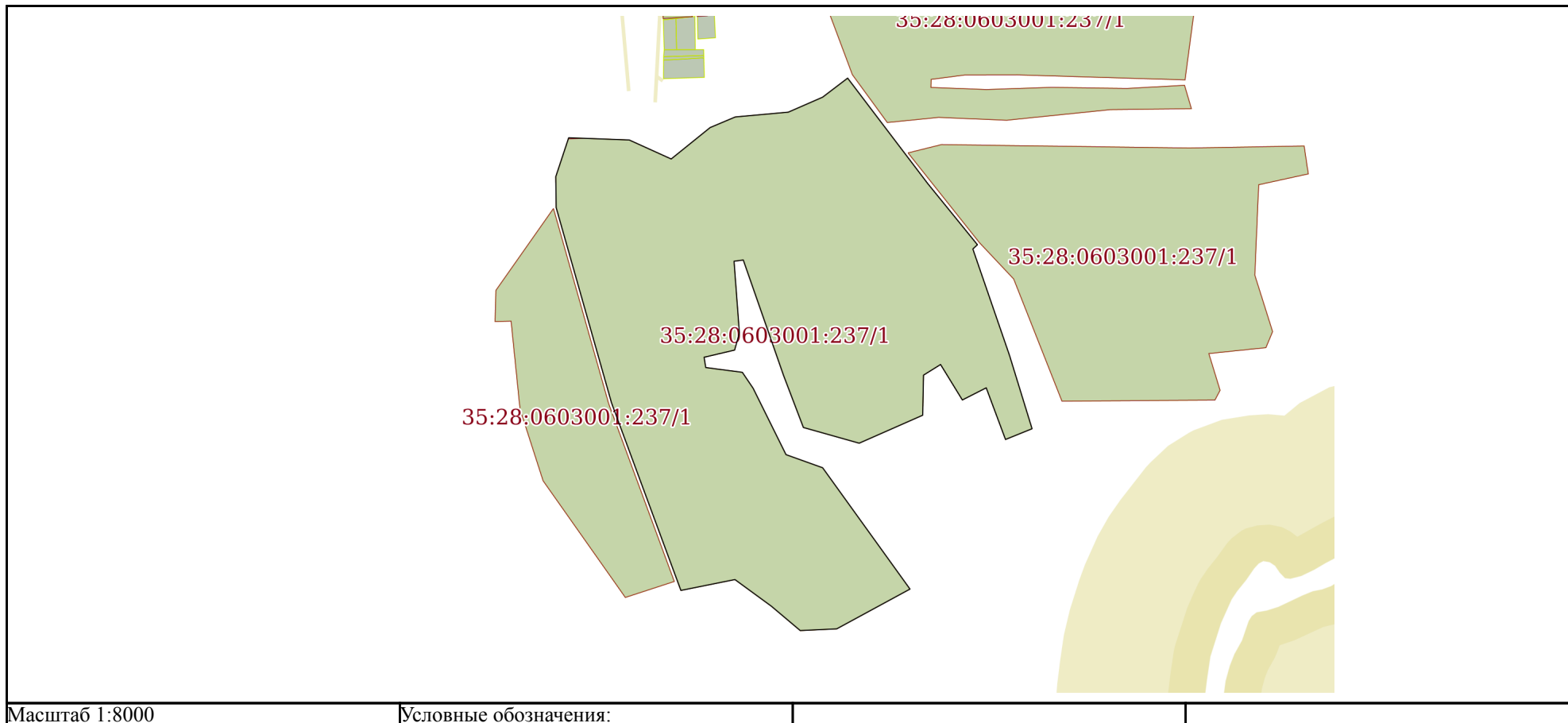
Всего разделов: 7

Всего листов выписки: 36

02.11.2023г. № КУВИ-001/2023-248708415

Кадастровый номер:

35:28:0603001:237



ДОКУМЕНТ ПОДПИСАН
ЭЛЕКТРОННОЙ ПОДПИСЬЮ

Сертификат: 00ВВ056В7401СВ38D2В3576АСDС8425108

Владелец: ФЕДЕРАЛЬНАЯ СЛУЖБА ГОСУДАРСТВЕННОЙ

РЕГИСТРАЦИИ, КАДАСТРА И КАРТОГРАФИИ

Действителен: с 27.06.2023 по 19.09.2024

полное наименование должности

инициалы, фамилия

Выписка из Единого государственного реестра недвижимости об объекте недвижимости

Описание местоположения земельного участка

Земельный участок			
вид объекта недвижимости			
Лист № 1 раздела 3.1	Всего листов раздела 3.1: 6	Всего разделов: 7	Всего листов выписки: 36
02.11.2023г. № КУВИ-001/2023-248708415			
Кадастровый номер:		35:28:0603001:237	

Описание местоположения границ земельного участка							
№ п/п	Номер точки		Дирекционный угол	Горизонтальное проложение, м	Описание закрепления на местности	Кадастровые номера смежных участков	Сведения об адресах правообладателей смежных земельных участков
	начальная	конечная					
1	2	3	4	5	6	7	8
1	1.1.1	1.1.2	92°7.0'	81.8	данные отсутствуют	данные отсутствуют	данные отсутствуют
2	1.1.2	1.1.3	114°20.3'	62.16	данные отсутствуют	данные отсутствуют	данные отсутствуют
3	1.1.3	1.1.4	51°7.9'	67.52	данные отсутствуют	данные отсутствуют	данные отсутствуют
4	1.1.4	1.1.5	67°10.4'	36.83	данные отсутствуют	данные отсутствуют	данные отсутствуют
5	1.1.5	1.1.6	84°50.1'	71.87	данные отсутствуют	данные отсутствуют	данные отсутствуют
6	1.1.6	1.1.7	66°26.0'	50.52	данные отсутствуют	данные отсутствуют	данные отсутствуют
7	1.1.7	1.1.8	52°44.9'	42.42	данные отсутствуют	данные отсутствуют	данные отсутствуют
8	1.1.8	1.1.9	142°45.2'	178.16	данные отсутствуют	данные отсутствуют	данные отсутствуют
9	1.1.9	1.1.10	140°53.1'	106.76	данные отсутствуют	данные отсутствуют	данные отсутствуют
10	1.1.10	1.1.11	226°49.4'	8.45	данные отсутствуют	данные отсутствуют	данные отсутствуют
11	1.1.11	1.1.12	160°57.4'	151.03	данные отсутствуют	данные отсутствуют	данные отсутствуют
12	1.1.12	1.1.13	162°53.2'	104.22	данные отсутствуют	данные отсутствуют	данные отсутствуют
13	1.1.13	1.1.14	248°0.7'	38.67	данные отсутствуют	данные отсутствуют	данные отсутствуют
14	1.1.14	1.1.15	339°30.2'	74.37	данные отсутствуют	данные отсутствуют	данные отсутствуют
15	1.1.15	1.1.16	243°1.4'	36.13	данные отсутствуют	данные отсутствуют	данные отсутствуют
16	1.1.16	1.1.17	328°23.9'	56.15	данные отсутствуют	данные отсутствуют	данные отсутствуют
17	1.1.17	1.1.18	238°4.5'	27.1	данные отсутствуют	данные отсутствуют	данные отсутствуют
18	1.1.18	1.1.19	181°11.2'	54.06	данные отсутствуют	данные отсутствуют	данные отсутствуют
19	1.1.19	1.1.20	246°15.4'	93.68	данные отсутствуют	данные отсутствуют	данные отсутствуют
20	1.1.20	1.1.21	285°42.8'	78.24	данные отсутствуют	данные отсутствуют	данные отсутствуют
21	1.1.21	1.1.22	339°7.1'	74.79	данные отсутствуют	данные отсутствуют	данные отсутствуют
22	1.1.22	1.1.23	340°44.6'	165.22	данные отсутствуют	данные отсутствуют	данные отсутствуют



ДОКУМЕНТ ПОДПИСАН
ЭЛЕКТРОННОЙ ПОДПИСЬЮ

Сертификат: 00ВВ056В7401СВ38D2В3576АСDС8425108

Владелец: ФЕДЕРАЛЬНАЯ СЛУЖБА ГОСУДАРСТВЕННОЙ

РЕГИСТРАЦИИ, КАДАСТРА И КАРТОГРАФИИ

Действителен: с 27.06.2023 по 19.09.2024

полное наименование должности

инициалы, фамилия

Земельный участок

вид объекта недвижимости

Лист № 2 раздела 3.1

Всего листов раздела 3.1: 6

Всего разделов: 7

Всего листов выписки: 36

02.11.2023г. № КУВИ-001/2023-248708415

Кадастровый номер:

35:28:0603001:237

1	2	3	4	5	6	7	8
23	1.1.23	1.1.24	262°21.2`	12.55	данные отсутствуют	данные отсутствуют	данные отсутствуют
24	1.1.24	1.1.25	175°43.6`	96.87	данные отсутствуют	данные отсутствуют	данные отсутствуют
25	1.1.25	1.1.26	195°30.1`	24.1	данные отсутствуют	данные отсутствуют	данные отсутствуют
26	1.1.26	1.1.27	256°46.9`	42.33	данные отсутствуют	данные отсутствуют	данные отсутствуют
27	1.1.27	1.1.28	170°51.6`	14.04	данные отсутствуют	данные отсутствуют	данные отсутствуют
28	1.1.28	1.1.29	97°24.5`	49.79	данные отсутствуют	данные отсутствуют	данные отсутствуют
29	1.1.29	1.1.30	145°53.7`	26.04	данные отсутствуют	данные отсутствуют	данные отсутствуют
30	1.1.30	1.1.31	153°37.0`	99.85	данные отсутствуют	данные отсутствуют	данные отсутствуют
31	1.1.31	1.1.32	109°41.5`	52.5	данные отсутствуют	данные отсутствуют	данные отсутствуют
32	1.1.32	1.1.33	144°12.9`	201.7	данные отсутствуют	данные отсутствуют	данные отсутствуют
33	1.1.33	1.1.34	241°31.6`	112.53	данные отсутствуют	данные отсутствуют	данные отсутствуют
34	1.1.34	1.1.35	267°19.6`	49.29	данные отсутствуют	данные отсутствуют	данные отсутствуют
35	1.1.35	1.1.36	310°7.1`	51.01	данные отсутствуют	данные отсутствуют	данные отсутствуют
36	1.1.36	1.1.37	306°8.8`	60.88	данные отсутствуют	данные отсутствуют	данные отсутствуют
37	1.1.37	1.1.38	258°38.0`	74.38	данные отсутствуют	данные отсутствуют	данные отсутствуют
38	1.1.38	1.1.39	339°40.7`	269.28	данные отсутствуют	данные отсутствуют	данные отсутствуют
39	1.1.39	1.1.40	344°9.0`	274.17	данные отсутствуют	данные отсутствуют	данные отсутствуют
40	1.1.40	1.1.41	359°16.3`	41.68	данные отсутствуют	данные отсутствуют	данные отсутствуют
41	1.1.41	1.1.1	18°22.1`	55.34	данные отсутствуют	данные отсутствуют	данные отсутствуют
42	2.1.1	2.1.2	164°11.0`	274.12	данные отсутствуют	данные отсутствуют	данные отсутствуют
43	2.1.2	2.1.3	159°43.4`	254.96	данные отсутствуют	данные отсутствуют	данные отсутствуют
44	2.1.3	2.1.4	251°56.8`	69.44	данные отсутствуют	данные отсутствуют	данные отсутствуют
45	2.1.4	2.1.5	324°47.9`	192.49	данные отсутствуют	данные отсутствуют	данные отсутствуют
46	2.1.5	2.1.6	342°6.2`	101.47	данные отсутствуют	данные отсутствуют	данные отсутствуют
47	2.1.6	2.1.7	354°11.6`	119.4	данные отсутствуют	данные отсутствуют	данные отсутствуют
48	2.1.7	2.1.8	268°30.7`	21.57	данные отсутствуют	данные отсутствуют	данные отсутствуют
49	2.1.8	2.1.9	1°23.6`	41.94	данные отсутствуют	данные отсутствуют	данные отсутствуют
50	2.1.9	2.1.1	35°8.3`	135.02	данные отсутствуют	данные отсутствуют	данные отсутствуют
51	3.1.1	3.1.2	76°5.0`	46.44	данные отсутствуют	данные отсутствуют	данные отсутствуют



ДОКУМЕНТ ПОДПИСАН
ЭЛЕКТРОННОЙ ПОДПИСЬЮ

Сертификат: 00BV056B7401CB38D2B3576ACDC8425108

Владелец: ФЕДЕРАЛЬНАЯ СЛУЖБА ГОСУДАРСТВЕННОЙ

РЕГИСТРАЦИИ, КАДАСТРА И КАРТОГРАФИИ

Действителен: с 27.06.2023 по 19.09.2024

полное наименование должности

инициалы, фамилия

Земельный участок

вид объекта недвижимости

Лист № 3 раздела 3.1

Всего листов раздела 3.1: 6

Всего разделов: 7

Всего листов выписки: 36

02.11.2023г. № КУВИ-001/2023-248708415

Кадастровый номер:

35:28:0603001:237

1	2	3	4	5	6	7	8
52	3.1.2	3.1.3	90°47.6'	334.76	данные отсутствуют	данные отсутствуют	данные отсутствуют
53	3.1.3	3.1.4	88°59.3'	154.77	данные отсутствуют	данные отсутствуют	данные отсутствуют
54	3.1.4	3.1.5	171°27.6'	37.98	данные отсутствуют	данные отсутствуют	данные отсутствуют
55	3.1.5	3.1.6	257°40.3'	68.56	данные отсутствуют	данные отсутствуют	данные отсутствуют
56	3.1.6	3.1.7	182°27.8'	121.94	данные отсутствуют	данные отсутствуют	данные отсутствуют
57	3.1.7	3.1.8	162°29.8'	79.93	данные отсутствуют	данные отсутствуют	данные отсутствуют
58	3.1.8	3.1.9	202°41.3'	23.41	данные отсутствуют	данные отсутствуют	данные отсутствуют
59	3.1.9	3.1.10	264°5.8'	77.49	данные отсутствуют	данные отсутствуют	данные отсутствуют
60	3.1.10	3.1.11	162°56.5'	51.85	данные отсутствуют	данные отсутствуют	данные отсутствуют
61	3.1.11	3.1.12	207°53.2'	14.92	данные отсутствуют	данные отсутствуют	данные отсутствуют
62	3.1.12	3.1.13	269°36.4'	206.47	данные отсутствуют	данные отсутствуют	данные отсутствуют
63	3.1.13	3.1.14	338°26.2'	177.13	данные отсутствуют	данные отсутствуют	данные отсутствуют
64	3.1.14	3.1.15	316°40.0'	67.08	данные отсутствуют	данные отсутствуют	данные отсутствуют
65	3.1.15	3.1.1	321°28.1'	154.97	данные отсутствуют	данные отсутствуют	данные отсутствуют
66	4.1.1	4.1.2	84°31.4'	59.52	данные отсутствуют	данные отсутствуют	данные отсутствуют
67	4.1.2	4.1.3	85°3.4'	101.43	данные отсутствуют	данные отсутствуют	данные отсутствуют
68	4.1.3	4.1.4	88°21.7'	279.09	данные отсутствуют	данные отсутствуют	данные отсутствуют
69	4.1.4	4.1.5	101°7.1'	74.72	данные отсутствуют	данные отсутствуют	данные отсутствуют
70	4.1.5	4.1.6	151°14.4'	27.79	данные отсутствуют	данные отсутствуют	данные отсутствуют
71	4.1.6	4.1.7	180°46.3'	61.66	данные отсутствуют	данные отсутствуют	данные отсутствуют
72	4.1.7	4.1.8	187°32.9'	106.8	данные отсутствуют	данные отсутствуют	данные отсутствуют
73	4.1.8	4.1.9	271°42.5'	225.66	данные отсутствуют	данные отсутствуют	данные отсутствуют
74	4.1.9	4.1.10	269°52.3'	71.81	данные отсутствуют	данные отсутствуют	данные отсутствуют
75	4.1.10	4.1.11	262°35.2'	45.73	данные отсутствуют	данные отсутствуют	данные отсутствуют
76	4.1.11	4.1.12	181°40.6'	10.93	данные отсутствуют	данные отсутствуют	данные отсутствуют
77	4.1.12	4.1.13	92°9.7'	75.05	данные отсутствуют	данные отсутствуют	данные отсутствуют
78	4.1.13	4.1.14	88°3.5'	87.95	данные отсутствуют	данные отсутствуют	данные отсутствуют
79	4.1.14	4.1.15	90°51.1'	101.69	данные отсутствуют	данные отсутствуют	данные отсутствуют
80	4.1.15	4.1.16	86°53.2'	77.87	данные отсутствуют	данные отсутствуют	данные отсутствуют



ДОКУМЕНТ ПОДПИСАН
ЭЛЕКТРОННОЙ ПОДПИСЬЮ

Сертификат: 00BV056B7401CB38D2B3576ACDC8425108

Владелец: ФЕДЕРАЛЬНАЯ СЛУЖБА ГОСУДАРСТВЕННОЙ

РЕГИСТРАЦИИ, КАДАСТРА И КАРТОГРАФИИ

Действителен: с 27.06.2023 по 19.09.2024

полное наименование должности

инициалы, фамилия

Земельный участок

вид объекта недвижимости

Лист № 4 раздела 3.1

Всего листов раздела 3.1: 6

Всего разделов: 7

Всего листов выписки: 36

02.11.2023г. № КУВИ-001/2023-248708415

Кадастровый номер:

35:28:0603001:237

1	2	3	4	5	6	7	8
81	4.1.16	4.1.17	163°34.6`	32.71	данные отсутствуют	данные отсутствуют	данные отсутствуют
82	4.1.17	4.1.18	269°16.1`	109.62	данные отсутствуют	данные отсутствуют	данные отсутствуют
83	4.1.18	4.1.19	264°10.6`	140.43	данные отсутствуют	данные отсутствуют	данные отсутствуют
84	4.1.19	4.1.20	272°22.3`	92.09	данные отсутствуют	данные отсутствуют	данные отсутствуют
85	4.1.20	4.1.21	264°17.9`	69.45	данные отсутствуют	данные отсутствуют	данные отсутствуют
86	4.1.21	4.1.22	323°50.9`	79.89	данные отсутствуют	данные отсутствуют	данные отсутствуют
87	4.1.22	4.1.23	339°26.2`	171.67	данные отсутствуют	данные отсутствуют	данные отсутствуют
88	4.1.23	4.1.1	353°40.7`	16.26	данные отсутствуют	данные отсутствуют	данные отсутствуют
89	4.2.24	4.2.25	177°42.8`	13.03	данные отсутствуют	данные отсутствуют	данные отсутствуют
90	4.2.25	4.2.26	107°52.9`	26.54	данные отсутствуют	данные отсутствуют	данные отсутствуют
91	4.2.26	4.2.27	66°14.8`	26.81	данные отсутствуют	данные отсутствуют	данные отсутствуют
92	4.2.27	4.2.28	355°44.2`	14.26	данные отсутствуют	данные отсутствуют	данные отсутствуют
93	4.2.28	4.2.29	274°12.8`	23.13	данные отсутствуют	данные отсутствуют	данные отсутствуют
94	4.2.29	4.2.24	258°2.1`	26.77	данные отсутствуют	данные отсутствуют	данные отсутствуют
95	5.1.1	5.1.2	68°3.4`	622.55	данные отсутствуют	данные отсутствуют	данные отсутствуют
96	5.1.2	5.1.3	82°32.7`	63.51	данные отсутствуют	данные отсутствуют	данные отсутствуют
97	5.1.3	5.1.4	66°20.9`	135.7	данные отсутствуют	данные отсутствуют	данные отсутствуют
98	5.1.4	5.1.5	148°3.9`	131.75	данные отсутствуют	данные отсутствуют	данные отсутствуют
99	5.1.5	5.1.6	168°40.2`	22.8	данные отсутствуют	данные отсутствуют	данные отсутствуют
100	5.1.6	5.1.7	93°15.2`	39.47	данные отсутствуют	данные отсутствуют	данные отсутствуют
101	5.1.7	5.1.8	145°58.4`	89.98	данные отсутствуют	данные отсутствуют	данные отсутствуют
102	5.1.8	5.1.9	232°45.0`	51.81	данные отсутствуют	данные отсутствуют	данные отсутствуют
103	5.1.9	5.1.10	161°34.3`	27.55	данные отсутствуют	данные отсутствуют	данные отсутствуют
104	5.1.10	5.1.11	242°19.3`	26.24	данные отсутствуют	данные отсутствуют	данные отсутствуют
105	5.1.11	5.1.12	147°58.1`	18.31	данные отсутствуют	данные отсутствуют	данные отсутствуют
106	5.1.12	5.1.13	64°25.3`	122.27	данные отсутствуют	данные отсутствуют	данные отсутствуют
107	5.1.13	5.1.14	124°57.8`	27.83	данные отсутствуют	данные отсутствуют	данные отсутствуют
108	5.1.14	5.1.15	141°43.8`	40.67	данные отсутствуют	данные отсутствуют	данные отсутствуют
109	5.1.15	5.1.16	228°6.5`	22.3	данные отсутствуют	данные отсутствуют	данные отсутствуют



ДОКУМЕНТ ПОДПИСАН
ЭЛЕКТРОННОЙ ПОДПИСЬЮ

Сертификат: 00BV056B7401CB38D2B3576ACDC8425108

Владелец: ФЕДЕРАЛЬНАЯ СЛУЖБА ГОСУДАРСТВЕННОЙ

РЕГИСТРАЦИИ, КАДАСТРА И КАРТОГРАФИИ

Действителен: с 27.06.2023 по 19.09.2024

полное наименование должности

инициалы, фамилия

Земельный участок

вид объекта недвижимости

Лист № 5 раздела 3.1

Всего листов раздела 3.1: 6

Всего разделов: 7

Всего листов выписки: 36

02.11.2023г. № КУВИ-001/2023-248708415

Кадастровый номер:

35:28:0603001:237

1	2	3	4	5	6	7	8
110	5.1.16	5.1.17	185°32.3'	27.67	данные отсутствуют	данные отсутствуют	данные отсутствуют
111	5.1.17	5.1.18	99°39.0'	36.21	данные отсутствуют	данные отсутствуют	данные отсутствуют
112	5.1.18	5.1.19	174°23.9'	27.15	данные отсутствуют	данные отсутствуют	данные отсутствуют
113	5.1.19	5.1.20	193°15.1'	55.06	данные отсутствуют	данные отсутствуют	данные отсутствуют
114	5.1.20	5.1.21	233°35.7'	51.29	данные отсутствуют	данные отсутствуют	данные отсутствуют
115	5.1.21	5.1.22	267°50.5'	66.39	данные отсутствуют	данные отсутствуют	данные отсутствуют
116	5.1.22	5.1.23	278°25.9'	89.75	данные отсутствуют	данные отсутствуют	данные отсутствуют
117	5.1.23	5.1.24	280°44.4'	175.96	данные отсутствуют	данные отсутствуют	данные отсутствуют
118	5.1.24	5.1.25	183°58.4'	73.89	данные отсутствуют	данные отсутствуют	данные отсутствуют
119	5.1.25	5.1.26	92°11.1'	86.56	данные отсутствуют	данные отсутствуют	данные отсутствуют
120	5.1.26	5.1.27	134°44.8'	32.02	данные отсутствуют	данные отсутствуют	данные отсутствуют
121	5.1.27	5.1.28	159°32.4'	34.27	данные отсутствуют	данные отсутствуют	данные отсутствуют
122	5.1.28	5.1.29	174°1.6'	30.07	данные отсутствуют	данные отсутствуют	данные отсутствуют
123	5.1.29	5.1.30	189°39.5'	67.06	данные отсутствуют	данные отсутствуют	данные отсутствуют
124	5.1.30	5.1.31	254°18.5'	50.47	данные отсутствуют	данные отсутствуют	данные отсутствуют
125	5.1.31	5.1.32	282°8.5'	31.1	данные отсутствуют	данные отсутствуют	данные отсутствуют
126	5.1.32	5.1.33	252°7.9'	31.71	данные отсутствуют	данные отсутствуют	данные отсутствуют
127	5.1.33	5.1.34	266°56.2'	79.31	данные отсутствуют	данные отсутствуют	данные отсутствуют
128	5.1.34	5.1.35	281°32.6'	48.57	данные отсутствуют	данные отсутствуют	данные отсутствуют
129	5.1.35	5.1.36	345°56.3'	58.32	данные отсутствуют	данные отсутствуют	данные отсутствуют
130	5.1.36	5.1.37	5°54.5'	124.05	данные отсутствуют	данные отсутствуют	данные отсутствуют
131	5.1.37	5.1.38	263°3.6'	76.96	данные отсутствуют	данные отсутствуют	данные отсутствуют
132	5.1.38	5.1.39	344°25.4'	22.2	данные отсутствуют	данные отсутствуют	данные отсутствуют
133	5.1.39	5.1.40	256°58.7'	308.96	данные отсутствуют	данные отсутствуют	данные отсутствуют
134	5.1.40	5.1.41	260°26.3'	178.06	данные отсутствуют	данные отсутствуют	данные отсутствуют
135	5.1.41	5.1.42	353°36.2'	78.98	данные отсутствуют	данные отсутствуют	данные отсутствуют
136	5.1.42	5.1.1	6°3.7'	180.77	данные отсутствуют	данные отсутствуют	данные отсутствуют
137	5.2.43	5.2.44	149°11.0'	20.81	данные отсутствуют	данные отсутствуют	данные отсутствуют
138	5.2.44	5.2.45	74°34.2'	52.24	данные отсутствуют	данные отсутствуют	данные отсутствуют



ДОКУМЕНТ ПОДПИСАН
ЭЛЕКТРОННОЙ ПОДПИСЬЮ

Сертификат: 00BV056B7401CB38D2B3576ACDC8425108

Владелец: ФЕДЕРАЛЬНАЯ СЛУЖБА ГОСУДАРСТВЕННОЙ

РЕГИСТРАЦИИ, КАДАСТРА И КАРТОГРАФИИ

Действителен: с 27.06.2023 по 19.09.2024

полное наименование должности

инициалы, фамилия

Земельный участок

вид объекта недвижимости

Лист № 6 раздела 3.1

Всего листов раздела 3.1: 6

Всего разделов: 7

Всего листов выписки: 36

02.11.2023г. № КУВИ-001/2023-248708415

Кадастровый номер:

35:28:0603001:237

1	2	3	4	5	6	7	8
139	5.2.45	5.2.46	86°20.0'	70.06	данные отсутствуют	данные отсутствуют	данные отсутствуют
140	5.2.46	5.2.47	65°50.5'	20.77	данные отсутствуют	данные отсутствуют	данные отсутствуют
141	5.2.47	5.2.48	6°35.2'	35.83	данные отсутствуют	данные отсутствуют	данные отсутствуют
142	5.2.48	5.2.43	253°50.9'	160.33	данные отсутствуют	данные отсутствуют	данные отсутствуют
143	5.3.49	5.3.50	174°42.7'	24.62	данные отсутствуют	данные отсутствуют	данные отсутствуют
144	5.3.50	5.3.51	83°22.1'	77.68	данные отсутствуют	данные отсутствуют	данные отсутствуют
145	5.3.51	5.3.52	356°56.3'	27.9	данные отсутствуют	данные отсутствуют	данные отсутствуют
146	5.3.52	5.3.53	259°12.8'	40.72	данные отсутствуют	данные отсутствуют	данные отсутствуют
147	5.3.53	5.3.49	262°57.2'	38.23	данные отсутствуют	данные отсутствуют	данные отсутствуют



ДОКУМЕНТ ПОДПИСАН
ЭЛЕКТРОННОЙ ПОДПИСЬЮ

Сертификат: 00ВВ056В7401СВ38D2В3576АСDС8425108

Владелец: ФЕДЕРАЛЬНАЯ СЛУЖБА ГОСУДАРСТВЕННОЙ

РЕГИСТРАЦИИ, КАДАСТРА И КАРТОГРАФИИ

Действителен: с 27.06.2023 по 19.09.2024

полное наименование должности

инициалы, фамилия

Выписка из Единого государственного реестра недвижимости об объекте недвижимости

Описание местоположения земельного участка

Земельный участок			
вид объекта недвижимости			
Лист № 1 раздела 3.2	Всего листов раздела 3.2: 6	Всего разделов: 7	Всего листов выписки: 36
02.11.2023г. № КУВИ-001/2023-248708415			
Кадастровый номер:		35:28:0603001:237	

Сведения о характерных точках границы земельного участка				
Система координат МСК-35 зона 3				
Номер точки	Координаты, м		Описание закрепления на местности	Средняя квадратичная погрешность определения координат характерных точек границ земельного участка, м
	X	Y		
1	2	3	4	5
1	293287.85	3182649.42	-	2.5
2	293520.49	3183226.87	-	2.5
3	293528.73	3183289.84	-	2.5
4	293583.17	3183414.14	-	2.5
5	293471.36	3183483.83	-	2.5
6	293449	3183488.31	-	2.5
7	293446.76	3183527.72	-	2.5
8	293372.19	3183578.07	-	2.5
9	293340.83	3183536.83	-	2.5
10	293314.69	3183545.54	-	2.5
11	293302.5	3183522.3	-	2.5
12	293286.98	3183532.01	-	2.5
13	293339.77	3183642.3	-	2.5
14	293323.82	3183665.11	-	2.5
15	293291.89	3183690.3	-	2.5
16	293277	3183673.7	-	2.5
17	293249.46	3183671.03	-	2.5
18	293243.39	3183706.73	-	2.5
19	293216.37	3183709.38	-	2.5
20	293162.78	3183696.76	-	2.5
21	293132.34	3183655.48	-	2.5
22	293129.84	3183589.14	-	2.5

	 <p>ДОКУМЕНТ ПОДПИСАН ЭЛЕКТРОННОЙ ПОДПИСЬЮ</p> <p>Сертификат: 00BV056B7401CB38D2B3576ACDC8425108 Владелец: ФЕДЕРАЛЬНАЯ СЛУЖБА ГОСУДАРСТВЕННОЙ РЕГИСТРАЦИИ, КАДАСТРА И КАРТОГРАФИИ Действителен: с 27.06.2023 по 19.09.2024</p>	
полное наименование должности	инициалы, фамилия	

Земельный участок

вид объекта недвижимости

Лист № 2 раздела 3.2

Всего листов раздела 3.2: 6

Всего разделов: 7

Всего листов выписки: 36

02.11.2023г. № КУВИ-001/2023-248708415

Кадастровый номер:

35:28:0603001:237

1	2	3	4	5
23	293143	3183500.36	-	2.5
24	293175.79	3183327.48	-	2.5
25	293102.08	3183322.36	-	2.5
26	293098.78	3183408.86	-	2.5
27	293076.24	3183431.6	-	2.5
28	293044.13	3183443.58	-	2.5
29	293014.22	3183446.71	-	2.5
30	292948.11	3183435.46	-	2.5
31	292934.46	3183386.87	-	2.5
32	292941	3183356.47	-	2.5
33	292931.27	3183326.29	-	2.5
34	292927.03	3183247.09	-	2.5
35	292936.75	3183199.5	-	2.5
36	292993.32	3183185.33	-	2.5
37	293116.71	3183198.1	-	2.5
38	293107.41	3183121.7	-	2.5
39	293128.79	3183115.74	-	2.5
40	293059.18	3182814.72	-	2.5
41	293029.6	3182639.13	-	2.5
42	293108.09	3182630.33	-	2.5
1	293287.85	3182649.42	-	2.5
1	293405.8	3183132.53	-	2.5
2	293450.4	3183286.53	-	2.5
3	293414.81	3183282.42	-	2.5
4	293406.31	3183263.47	-	2.5
5	293401.83	3183193.55	-	2.5
6	293387.93	3183143.19	-	2.5
1	293405.8	3183132.53	-	2.5
1	293286.66	3183074.51	-	2.5



ДОКУМЕНТ ПОДПИСАН
ЭЛЕКТРОННОЙ ПОДПИСЬЮ

Сертификат: 00ВВ056В7401СВ38D2В3576АСDC8425108

Владелец: ФЕДЕРАЛЬНАЯ СЛУЖБА ГОСУДАРСТВЕННОЙ

РЕГИСТРАЦИИ, КАДАСТРА И КАРТОГРАФИИ

Действителен: с 27.06.2023 по 19.09.2024

полное наименование должности

инициалы, фамилия

Земельный участок

вид объекта недвижимости

Лист № 3 раздела 3.2

Всего листов раздела 3.2: 6

Всего разделов: 7

Всего листов выписки: 36

02.11.2023г. № КУВИ-001/2023-248708415

Кадастровый номер:

35:28:0603001:237

1	2	3	4	5
2	293291.35	3183112.45	-	2.5
3	293298.97	3183152.45	-	2.5
4	293271.11	3183153.94	-	2.5
5	293262.14	3183076.78	-	2.5
1	293286.66	3183074.51	-	2.5
1	293012.27	3182643.85	-	2.5
2	293017.95	3182703.1	-	2.5
3	293026.69	3182804.15	-	2.5
4	293034.67	3183083.13	-	2.5
5	293020.26	3183156.45	-	2.5
6	292995.9	3183169.82	-	2.5
7	292934.25	3183168.99	-	2.5
8	292828.38	3183154.96	-	2.5
9	292835.11	3182929.4	-	2.5
10	292834.95	3182857.59	-	2.5
11	292829.05	3182812.24	-	2.5
12	292818.12	3182811.92	-	2.5
13	292815.29	3182886.92	-	2.5
14	292818.27	3182974.82	-	2.5
15	292816.76	3183076.5	-	2.5
16	292820.99	3183154.26	-	2.5
17	292789.61	3183163.51	-	2.5
18	292788.21	3183053.9	-	2.5
19	292773.96	3182914.19	-	2.5
20	292777.77	3182822.18	-	2.5
21	292770.87	3182753.07	-	2.5
22	292835.38	3182705.94	-	2.5
23	292996.11	3182645.64	-	2.5
1	293012.27	3182643.85	-	2.5



ДОКУМЕНТ ПОДПИСАН
ЭЛЕКТРОННОЙ ПОДПИСЬЮ

Сертификат: 00ВВ056В7401СВ38D2В3576АСDС8425108

Владелец: ФЕДЕРАЛЬНАЯ СЛУЖБА ГОСУДАРСТВЕННОЙ

РЕГИСТРАЦИИ, КАДАСТРА И КАРТОГРАФИИ

Действителен: с 27.06.2023 по 19.09.2024

полное наименование должности

инициалы, фамилия

Земельный участок

вид объекта недвижимости

Лист № 4 раздела 3.2

Всего листов раздела 3.2: 6

Всего разделов: 7

Всего листов выписки: 36

02.11.2023г. № КУВИ-001/2023-248708415

Кадастровый номер:

35:28:0603001:237

1	2	3	4	5
1	292974.46	3183006.73	-	2.5
2	292980.01	3183032.92	-	2.5
3	292978.31	3183055.99	-	2.5
4	292964.09	3183057.05	-	2.5
5	292953.29	3183032.51	-	2.5
6	292961.44	3183007.25	-	2.5
1	292974.46	3183006.73	-	2.5
1	292729.89	3182781.12	-	2.5
2	292741.06	3182826.2	-	2.5
3	292736.42	3183160.93	-	2.5
4	292739.15	3183315.68	-	2.5
5	292701.59	3183321.32	-	2.5
6	292686.95	3183254.34	-	2.5
7	292565.12	3183249.1	-	2.5
8	292488.89	3183273.14	-	2.5
9	292467.29	3183264.11	-	2.5
10	292459.32	3183187.03	-	2.5
11	292409.75	3183202.24	-	2.5
12	292396.56	3183195.26	-	2.5
13	292395.14	3182988.79	-	2.5
14	292559.87	3182923.69	-	2.5
15	292608.66	3182877.66	-	2.5
1	292729.89	3182781.12	-	2.5
1	292654.85	3182302.37	-	2.5
2	292391.11	3182377.08	-	2.5
3	292151.95	3182465.44	-	2.5
4	292130.43	3182399.42	-	2.5
5	292287.72	3182288.46	-	2.5
6	292384.28	3182257.28	-	2.5



ДОКУМЕНТ ПОДПИСАН
ЭЛЕКТРОННОЙ ПОДПИСЬЮ

Сертификат: 00ВВ056В7401СВ38D2В3576АСDС8425108

Владелец: ФЕДЕРАЛЬНАЯ СЛУЖБА ГОСУДАРСТВЕННОЙ

РЕГИСТРАЦИИ, КАДАСТРА И КАРТОГРАФИИ

Действителен: с 27.06.2023 по 19.09.2024

полное наименование должности

инициалы, фамилия

Земельный участок

вид объекта недвижимости

Лист № 5 раздела 3.2

Всего листов раздела 3.2: 6

Всего разделов: 7

Всего листов выписки: 36

02.11.2023г. № КУВИ-001/2023-248708415

Кадастровый номер:

35:28:0603001:237

1	2	3	4	5
7	292503.07	3182245.2	-	2.5
8	292502.51	3182223.64	-	2.5
9	292544.44	3182224.66	-	2.5
1	292654.85	3182302.37	-	2.5
1	292750.3	3182322.91	-	2.5
2	292747.28	3182404.65	-	2.5
3	292721.66	3182461.29	-	2.5
4	292764.03	3182513.86	-	2.5
5	292778.32	3182547.81	-	2.5
6	292784.79	3182619.39	-	2.5
7	292804.99	3182665.7	-	2.5
8	292830.67	3182699.47	-	2.5
9	292688.85	3182807.3	-	2.5
10	292606.02	3182874.65	-	2.5
11	292600.24	3182868.49	-	2.5
12	292457.48	3182917.77	-	2.5
13	292357.87	3182948.44	-	2.5
14	292343.39	3182912.58	-	2.5
15	292413.05	3182886.54	-	2.5
16	292396.66	3182854.34	-	2.5
17	292444.48	3182824.92	-	2.5
18	292430.15	3182801.92	-	2.5
19	292376.1	3182800.8	-	2.5
20	292338.38	3182715.05	-	2.5
21	292359.57	3182639.73	-	2.5
22	292429.45	3182613.07	-	2.5
23	292585.43	3182558.58	-	2.5
24	292583.76	3182546.14	-	2.5
25	292487.16	3182553.36	-	2.5



ДОКУМЕНТ ПОДПИСАН
ЭЛЕКТРОННОЙ ПОДПИСЬЮ

Сертификат: 00ВВ056В7401СВ38D2В3576АСDС8425108

Владелец: ФЕДЕРАЛЬНАЯ СЛУЖБА ГОСУДАРСТВЕННОЙ

РЕГИСТРАЦИИ, КАДАСТРА И КАРТОГРАФИИ

Действителен: с 27.06.2023 по 19.09.2024

полное наименование должности

инициалы, фамилия

Земельный участок

вид объекта недвижимости

Лист № 6 раздела 3.2

Всего листов раздела 3.2: 6

Всего разделов: 7

Всего листов выписки: 36

02.11.2023г. № КУВИ-001/2023-248708415

Кадастровый номер:

35:28:0603001:237

1	2	3	4	5
26	292463.94	3182546.92	-	2.5
27	292454.26	3182505.71	-	2.5
28	292440.4	3182507.94	-	2.5
29	292433.98	3182557.31	-	2.5
30	292412.42	3182571.91	-	2.5
31	292322.97	3182616.28	-	2.5
32	292305.28	3182665.71	-	2.5
33	292141.66	3182783.65	-	2.5
34	292088.01	3182684.73	-	2.5
35	292085.71	3182635.49	-	2.5
36	292118.58	3182596.48	-	2.5
37	292154.49	3182547.32	-	2.5
38	292139.83	3182474.4	-	2.5
39	292392.35	3182380.88	-	2.5
40	292656.1	3182306	-	2.5
41	292697.78	3182305.47	-	2.5
1	292750.3	3182322.91	-	2.5



ДОКУМЕНТ ПОДПИСАН
ЭЛЕКТРОННОЙ ПОДПИСЬЮ

Сертификат: 00ВВ056В7401СВ38D2В3576АСDС8425108

Владелец: ФЕДЕРАЛЬНАЯ СЛУЖБА ГОСУДАРСТВЕННОЙ

РЕГИСТРАЦИИ, КАДАСТРА И КАРТОГРАФИИ

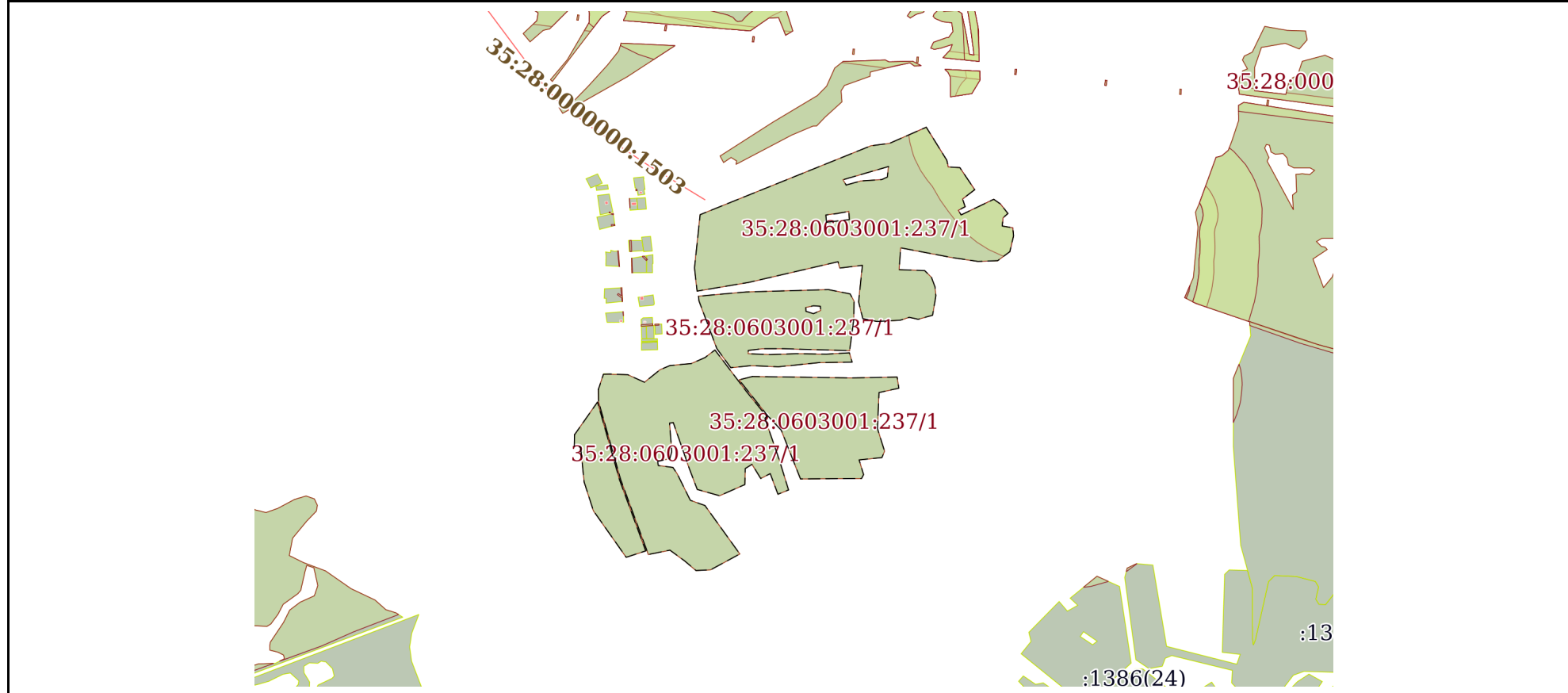
Действителен: с 27.06.2023 по 19.09.2024

полное наименование должности

инициалы, фамилия

Выписка из Единого государственного реестра недвижимости об объекте недвижимости
Сведения о частях земельного участка

Земельный участок			
вид объекта недвижимости			
Лист № 1 раздела 4	Всего листов раздела 4: 3	Всего разделов: 7	Всего листов выписки: 36
02.11.2023г. № КУВИ-001/2023-248708415			
Кадастровый номер:		35:28:0603001:237	
План (чертеж, схема) части земельного участка		Учетный номер части: 35:28:0603001:237/1	



Масштаб 1:20000 Условные обозначения:

полное наименование должности	 ДОКУМЕНТ ПОДПИСАН ЭЛЕКТРОННОЙ ПОДПИСЬЮ	инициалы, фамилия
	Сертификат: 00ВВ056В7401СВ38D2В3576ACDC8425108 Владелец: ФЕДЕРАЛЬНАЯ СЛУЖБА ГОСУДАРСТВЕННОЙ РЕГИСТРАЦИИ, КАДАСТРА И КАРТОГРАФИИ Действителен: с 27.06.2023 по 19.09.2024	

Земельный участок

вид объекта недвижимости

Лист № 2 раздела 4

Всего листов раздела 4: 3

Всего разделов: 7

Всего листов выписки: 36

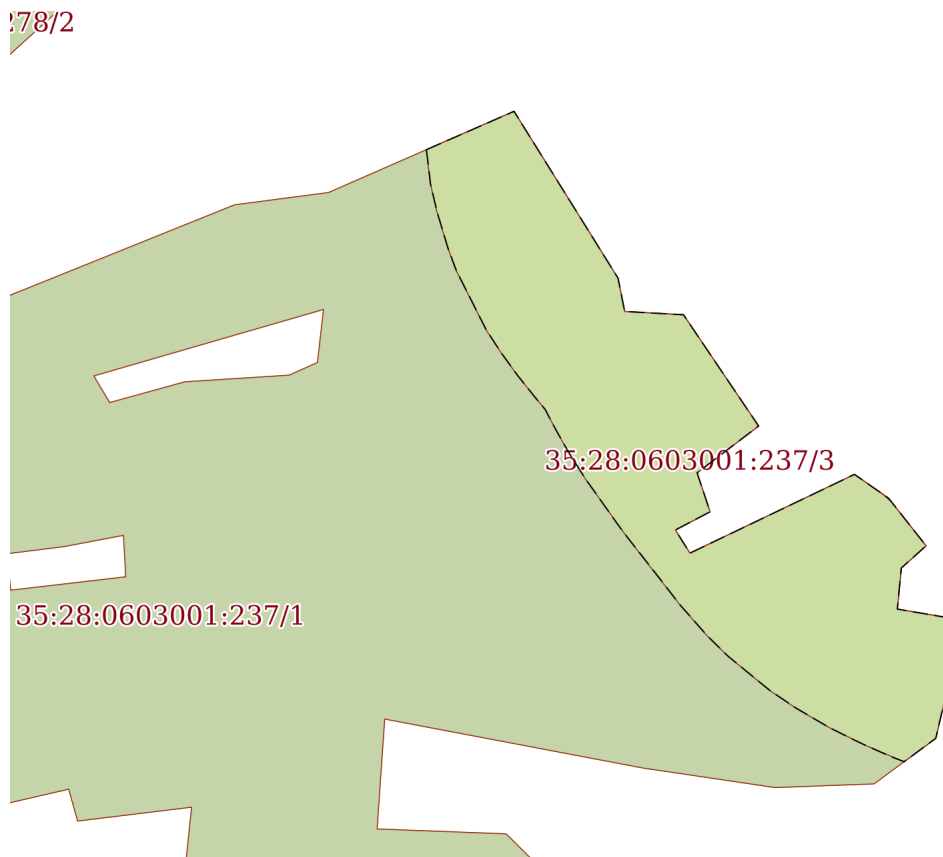
02.11.2023г. № КУВИ-001/2023-248708415

Кадастровый номер:

35:28:0603001:237

План (чертеж, схема) части земельного участка

Учетный номер части: 35:28:0603001:237/3



Масштаб 1:5000

Условные обозначения:

ДОКУМЕНТ ПОДПИСАН
ЭЛЕКТРОННОЙ ПОДПИСЬЮ

Сертификат: 00ВВ056В7401СВ38D2В3576АСDC8425108

Владелец: ФЕДЕРАЛЬНАЯ СЛУЖБА ГОСУДАРСТВЕННОЙ

РЕГИСТРАЦИИ, КАДАСТРА И КАРТОГРАФИИ

Действителен: с 27.06.2023 по 19.09.2024

полное наименование должности

инициалы, фамилия

Земельный участок

вид объекта недвижимости

Лист № 3 раздела 4

Всего листов раздела 4: 3

Всего разделов: 7

Всего листов выписки: 36

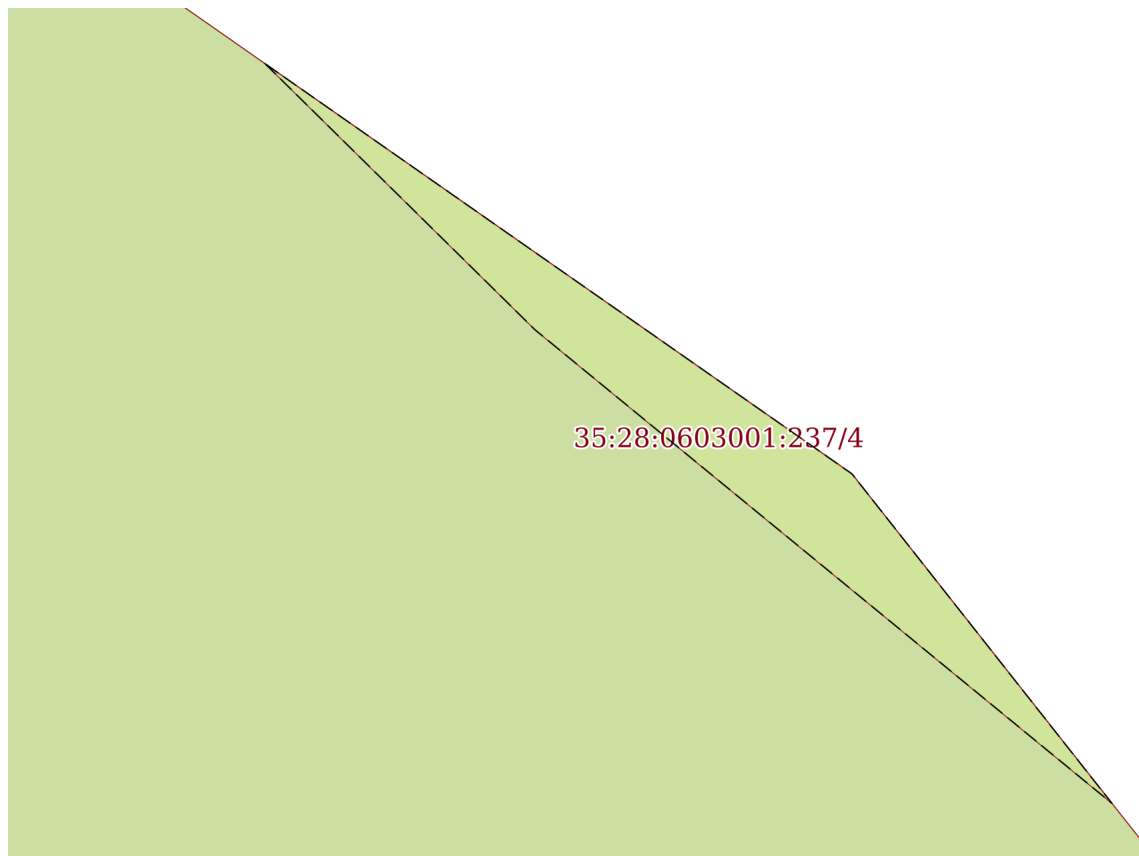
02.11.2023г. № КУВИ-001/2023-248708415

Кадастровый номер:

35:28:0603001:237

План (чертеж, схема) части земельного участка

Учетный номер части: 35:28:0603001:237/4



Масштаб 1:60

Условные обозначения:

ДОКУМЕНТ ПОДПИСАН
ЭЛЕКТРОННОЙ ПОДПИСЬЮ

Сертификат: 00ВВ056В7401СВ38D2В3576АСDC8425108

Владелец: ФЕДЕРАЛЬНАЯ СЛУЖБА ГОСУДАРСТВЕННОЙ
РЕГИСТРАЦИИ, КАДАСТРА И КАРТОГРАФИИ
Действителен: с 27.06.2023 по 19.09.2024

полное наименование должности

инициалы, фамилия

Выписка из Единого государственного реестра недвижимости об объекте недвижимости

Сведения о частях земельного участка

Земельный участок			
вид объекта недвижимости			
Лист № 1 раздела 4.1	Всего листов раздела 4.1: 3	Всего разделов: 7	Всего листов выписки: 36
02.11.2023г. № КУВИ-001/2023-248708415			
Кадастровый номер:		35:28:0603001:237	

Учетный номер части	Площадь, м2	Содержание ограничения в использовании или ограничения права на объект недвижимости или обременения объекта недвижимости
1	2	3
35:28:0603001:237/1	924983	вид ограничения (обременения): ограничения прав на земельный участок, предусмотренные статьей 56 Земельного кодекса Российской Федерации; Срок действия: не установлен; реквизиты документа-основания: решение от 28.02.2008 № 30 выдан: Земское собрание Грязовецкого муниципального района; Содержание ограничения (обременения): Запрещается: проведение сплошных рубок; подсочка лесных насаждений; охота и ведение охотничьего хозяйства; размещение объектов капитального строительства, за исключением лесных троп и гидротехнических сооружений; строительство объектов, не относящихся к функционированию туристско-рекреационной местности; проезд всех видов транспортных средств вне автодорог общего пользования, за исключением транспортных средств специального назначения (пожарной, скорой медицинской помощи, милиции); мойка автотранспорта; разведение костров; захоронение промышленных и бытовых отходов, засорение и захламление территории; геологоразведочные изыскания и добыча полезных ископаемых; применение ядохимикатов, минеральных удобрений, химических веществ защиты растений и стимуляторов роста; заготовка недревесных и (или) пищевых лесных ресурсов и сбор лекарственных растений, за исключением сбора гражданами данных ресурсов для собственных нужд; все виды мелиоративных работ, за исключением ремонта и поддержания в рабочем состоянии существующей мелиоративной сети; иная хозяйственная деятельность, угрожающая состоянию и сохранности территории. Разрешается: заготовка гражданами недревесных и (или) пищевых лесных ресурсов и сбор лекарственных растений для собственных нужд; строительство объектов в целях рекреации при условии оборудования таких объектов сооружениями, обеспечивающими охрану водных объектов от загрязнения, засорения и истощения вод в соответствии с водным законодательством и законодательством в области охраны окружающей среды, разжигание костров в зоне активного отдыха только в обустроенных и отведенных для этих целей местах; проведение выборочных рубок только в целях вырубki погибших и поврежденных лесных насаждений; противопожарное обустройство территории; выполнение биотехнических мероприятий по согласованию с охраняющей организацией и в порядке, установленном Лесным кодексом Российской Федерации; сбор ботанических, зоологических и минералогических коллекций по согласованию с охраняющей организацией; проведение научных исследований по согласованию с охраняющей организацией.; Реестровый номер границы: 35:28-6.24; Вид зоны по документу: Особо охраняемая природная территория местного значения туристско-рекреационной местности «Круча»
35:28:0603001:237/3	50298	вид ограничения (обременения): ограничения прав на земельный участок, предусмотренные статьей 56 Земельного кодекса



ДОКУМЕНТ ПОДПИСАН
ЭЛЕКТРОННОЙ ПОДПИСЬЮ

Сертификат: 00BV056B7401CB38D2B3576ACDC8425108

Владелец: ФЕДЕРАЛЬНАЯ СЛУЖБА ГОСУДАРСТВЕННОЙ
РЕГИСТРАЦИИ, КАДАСТРА И КАРТОГРАФИИ
Действителен: с 27.06.2023 по 19.09.2024

полное наименование должности

инициалы, фамилия

Земельный участок			
вид объекта недвижимости			
Лист № 2 раздела 4.1	Всего листов раздела 4.1: 3	Всего разделов: 7	Всего листов выписки: 36
02.11.2023г. № КУВИ-001/2023-248708415			
Кадастровый номер:		35:28:0603001:237	
		<p>Российской Федерации; Срок действия: не установлен; реквизиты документа-основания: приказ об установлении местоположения береговой линии (границы водного объекта), границ водоохранных зон и границ прибрежных защитных полос р.Обнора, р.Нурма, р.Ивняшка на территории Вологодской области от 10.11.2022 № 388 выдан: Департамент природных ресурсов и охраны окружающей среды Вологодской области; Содержание ограничения (обременения): Ограничения установлены п. 15, п. 17 ст. 65 "Водного кодекса Российской Федерации" № 74-ФЗ от 03.06.2006. В границах водоохранных зон запрещаются: 1. использование сточных вод в целях повышения почвенного плодородия; 2. размещение кладбищ, скотомогильников, объектов размещения отходов производства и потребления, химических, взрывчатых, токсичных, отравляющих и ядовитых веществ, пунктов захоронения радиоактивных отходов, а также загрязнение территории загрязняющими веществами, предельно допустимые концентрации которых в водах водных объектов рыбохозяйственного значения не установлены; 3. осуществление авиационных мер по борьбе с вредными организмами; 4. движение и стоянка транспортных средств (кроме специальных транспортных средств), за исключением их движения по дорогам и стоянки на дорогах и в специально оборудованных местах, имеющих твердое покрытие; 5. строительство и реконструкция автозаправочных станций, складов горюче-смазочных материалов (за исключением случаев, если автозаправочные станции, склады горюче-смазочных материалов размещены на территориях портов, инфраструктуры внутренних водных путей, в том числе баз (сооружений) для стоянки маломерных судов, объектов органов федеральной службы безопасности), станций технического обслуживания, используемых для технического осмотра и ремонта транспортных средств, осуществление мойки транспортных средств; 6. хранение пестицидов и агрохимикатов (за исключением хранения агрохимикатов в специализированных хранилищах на территориях морских портов за пределами границ прибрежных защитных полос), применение пестицидов и агрохимикатов; 7. сброс сточных, в том числе дренажных, вод; 8. разведка и добыча общераспространенных полезных ископаемых (за исключением случаев, если разведка и добыча общераспространенных полезных ископаемых осуществляются пользователями недр, осуществляющими разведку и добычу иных видов полезных ископаемых, в границах предоставленных им в соответствии с законодательством Российской Федерации о недрах горных отводов и (или) геологических отводов на основании утвержденного технического проекта в соответствии со статьей 19.1 Закона Российской Федерации от 21 февраля 1992 года № 2395-1 «О недрах».; Реестровый номер границы: 35:28-6.1097; Вид объекта реестра границ: Зона с особыми условиями использования территории; Вид зоны по документу: Водоохранная зона р. Обнора на территории Вологодской области; Тип зоны: Водоохранная зона</p>	
35:28:0603001:237/4	4	<p>вид ограничения (обременения): ограничения прав на земельный участок, предусмотренные статьей 56 Земельного кодекса Российской Федерации; Срок действия: не установлен; реквизиты документа-основания: приказ об установлении местоположения береговой линии (границы водного объекта), границ водоохранных зон и границ прибрежных защитных полос р.Обнора, р.Нурма, р.Ивняшка на территории Вологодской области от 17.04.2023 № ИХ.08-2933/23 выдан: Департамент</p>	



ДОКУМЕНТ ПОДПИСАН
ЭЛЕКТРОННОЙ ПОДПИСЬЮ

Сертификат: 00BV056B7401CB38D2B3576ACDC8425108

Владелец: ФЕДЕРАЛЬНАЯ СЛУЖБА ГОСУДАРСТВЕННОЙ
РЕГИСТРАЦИИ, КАДАСТРА И КАРТОГРАФИИ
Действителен: с 27.06.2023 по 19.09.2024

полное наименование должности

инициалы, фамилия

Земельный участок			
вид объекта недвижимости			
Лист № 3 раздела 4.1	Всего листов раздела 4.1: 3	Всего разделов: 7	Всего листов выписки: 36

02.11.2023г. № КУВИ-001/2023-248708415

Кадастровый номер:

35:28:0603001:237

природных ресурсов и охраны окружающей среды Вологодской области; Содержание ограничения (обременения): Ограничения установлены п. 15, п. 17 ст. 65 "Водного кодекса Российской Федерации" № 74-ФЗ от 03.06.2006. В границах прибрежных защитных полос запрещаются: 1. распашка земель; 2. размещение отвалов размываемых грунтов; 3. выпас сельскохозяйственных животных и организация для них летних лагерей, ванн; 4. использование сточных вод в целях повышения почвенного плодородия; 5. размещение кладбищ, скотомогильников, объектов размещения отходов производства и потребления, химических, взрывчатых, токсичных, отравляющих и ядовитых веществ, пунктов захоронения радиоактивных отходов, а также загрязнение территории загрязняющими веществами, предельно допустимые концентрации которых в водах водных объектов рыбохозяйственного значения не установлены; 6. осуществление авиационных мер по борьбе с вредными организмами; 7. движение и стоянка транспортных средств (кроме специальных транспортных средств), за исключением их движения по дорогам и стоянки на дорогах и в специально оборудованных местах, имеющих твердое покрытие; 8. строительство и реконструкция автозаправочных станций, складов горюче-смазочных материалов (за исключением случаев, если автозаправочные станции, склады горюче-смазочных материалов размещены на территориях портов, инфраструктуры внутренних водных путей, в том числе баз (сооружений) для стоянки маломерных судов, объектов органов федеральной службы безопасности), станций технического обслуживания, используемых для технического осмотра и ремонта транспортных средств, осуществление мойки транспортных средств; 9. хранение пестицидов и агрохимикатов (за исключением хранения агрохимикатов в специализированных хранилищах на территориях морских портов за пределами границ прибрежных защитных полос), применение пестицидов и агрохимикатов; 10. сброс сточных, в том числе дренажных, вод; 11. разведка и добыча общераспространенных полезных ископаемых (за исключением случаев, если разведка и добыча общераспространенных полезных ископаемых осуществляются пользователями недр, осуществляющими разведку и добычу иных видов полезных ископаемых, в границах предоставленных им в соответствии с законодательством Российской Федерации о недрах горных отводов и (или) геологических отводов на основании утвержденного технического проекта в соответствии со статьей 19.1 Закона Российской Федерации от 21 февраля 1992 года № 2395-1 «О недрах».; Реестровый номер границы: 35:28-6.1098; Вид объекта реестра границ: Зона с особыми условиями использования территории; Вид зоны по документу: Прибрежная защитная полоса р. Обнора на территории Вологодской области; Тип зоны: Прибрежная защитная полоса



ДОКУМЕНТ ПОДПИСАН
ЭЛЕКТРОННОЙ ПОДПИСЬЮ

Сертификат: 00BV056B7401CB38D2B3576ACDC8425108

Владелец: ФЕДЕРАЛЬНАЯ СЛУЖБА ГОСУДАРСТВЕННОЙ

РЕГИСТРАЦИИ, КАДАСТРА И КАРТОГРАФИИ

Действителен: с 27.06.2023 по 19.09.2024

полное наименование должности

инициалы, фамилия

Выписка из Единого государственного реестра недвижимости об объекте недвижимости

Сведения о частях земельного участка

Земельный участок			
вид объекта недвижимости			

Лист № 1 раздела 4.2	Всего листов раздела 4.2: 9	Всего разделов: 7	Всего листов выписки: 36
----------------------	-----------------------------	-------------------	--------------------------

02.11.2023г. № КУВИ-001/2023-248708415

Кадастровый номер: 35:28:0603001:237

Сведения о характерных точках границы части (частей) земельного участка				
Учетный номер части: 35:28:0603001:237/1				
Система координат МСК-35 зона 3				

Номер точки	Координаты, м		Описание закрепления на местности	Средняя квадратичная погрешность определения координат характерных точек границ земельного участка, м
	X	Y		
1	2	3	4	5
1	292544.44	3182224.66	-	-
2	292502.51	3182223.64	-	-
3	292503.07	3182245.2	-	-
4	292384.28	3182257.28	-	-
5	292287.72	3182288.46	-	-
6	292130.43	3182399.42	-	-
7	292151.95	3182465.44	-	-
8	292391.11	3182377.08	-	-
9	292654.85	3182302.37	-	-
1	292544.44	3182224.66	-	-
1	292697.78	3182305.47	-	-
2	292656.1	3182306	-	-
3	292392.35	3182380.88	-	-
4	292139.83	3182474.4	-	-
5	292154.49	3182547.32	-	-
6	292118.58	3182596.48	-	-
7	292085.71	3182635.49	-	-
8	292088.01	3182684.73	-	-
9	292141.66	3182783.65	-	-
10	292305.28	3182665.71	-	-
11	292322.97	3182616.28	-	-



ДОКУМЕНТ ПОДПИСАН
ЭЛЕКТРОННОЙ ПОДПИСЬЮ

Сертификат: 00BV056B7401CB38D2B3576ACDC8425108

Владелец: ФЕДЕРАЛЬНАЯ СЛУЖБА ГОСУДАРСТВЕННОЙ

РЕГИСТРАЦИИ, КАДАСТРА И КАРТОГРАФИИ

Действителен: с 27.06.2023 по 19.09.2024

полное наименование должности

инициалы, фамилия

Земельный участок

вид объекта недвижимости

Лист № 2 раздела 4.2

Всего листов раздела 4.2: 9

Всего разделов: 7

Всего листов выписки: 36

02.11.2023г. № КУВИ-001/2023-248708415

Кадастровый номер:

35:28:0603001:237

1	2	3	4	5
12	292412.42	3182571.91	-	-
13	292433.98	3182557.31	-	-
14	292440.4	3182507.94	-	-
15	292454.26	3182505.71	-	-
16	292463.94	3182546.92	-	-
17	292487.16	3182553.36	-	-
18	292583.76	3182546.14	-	-
19	292585.43	3182558.58	-	-
20	292429.45	3182613.07	-	-
21	292359.57	3182639.73	-	-
22	292338.38	3182715.05	-	-
23	292376.1	3182800.8	-	-
24	292430.15	3182801.92	-	-
25	292444.48	3182824.92	-	-
26	292396.66	3182854.34	-	-
27	292413.05	3182886.54	-	-
28	292343.39	3182912.58	-	-
29	292357.87	3182948.44	-	-
30	292457.48	3182917.77	-	-
31	292600.24	3182868.49	-	-
32	292606.02	3182874.65	-	-
33	292688.85	3182807.3	-	-
34	292830.67	3182699.47	-	-
35	292804.99	3182665.7	-	-
36	292784.79	3182619.39	-	-
37	292778.32	3182547.81	-	-
38	292764.03	3182513.86	-	-
39	292721.66	3182461.29	-	-
40	292747.28	3182404.65	-	-



ДОКУМЕНТ ПОДПИСАН
ЭЛЕКТРОННОЙ ПОДПИСЬЮ

Сертификат: 00ВВ056В7401СВ38D2В3576АСDC8425108

Владелец: ФЕДЕРАЛЬНАЯ СЛУЖБА ГОСУДАРСТВЕННОЙ

РЕГИСТРАЦИИ, КАДАСТРА И КАРТОГРАФИИ

Действителен: с 27.06.2023 по 19.09.2024

полное наименование должности

инициалы, фамилия

Земельный участок

вид объекта недвижимости

Лист № 3 раздела 4.2

Всего листов раздела 4.2: 9

Всего разделов: 7

Всего листов выписки: 36

02.11.2023г. № КУВИ-001/2023-248708415

Кадастровый номер:

35:28:0603001:237

1	2	3	4	5
41	292749.51	3182344.39	-	-
42	292748.71	3182322.38	-	-
1	292697.78	3182305.47	-	-
1	293387.93	3183143.19	-	-
2	293405.8	3183132.53	-	-
3	293450.4	3183286.53	-	-
4	293414.81	3183282.42	-	-
5	293406.31	3183263.47	-	-
6	293401.83	3183193.55	-	-
1	293387.93	3183143.19	-	-
1	293262.14	3183076.78	-	-
2	293286.66	3183074.51	-	-
3	293291.35	3183112.45	-	-
4	293298.97	3183152.45	-	-
5	293271.11	3183153.94	-	-
1	293262.14	3183076.78	-	-
1	293108.09	3182630.33	-	-
2	293029.6	3182639.13	-	-
3	293059.18	3182814.72	-	-
4	293128.79	3183115.74	-	-
5	293107.41	3183121.7	-	-
6	293116.71	3183198.1	-	-
7	292993.32	3183185.33	-	-
8	292936.75	3183199.5	-	-
9	292927.03	3183247.09	-	-
10	292931.27	3183326.29	-	-
11	292941	3183356.47	-	-
12	292934.46	3183386.87	-	-
13	292948.11	3183435.46	-	-



ДОКУМЕНТ ПОДПИСАН
ЭЛЕКТРОННОЙ ПОДПИСЬЮ

Сертификат: 00ВВ056В7401СВ38D2В3576АСDC8425108

Владелец: ФЕДЕРАЛЬНАЯ СЛУЖБА ГОСУДАРСТВЕННОЙ

РЕГИСТРАЦИИ, КАДАСТРА И КАРТОГРАФИИ

Действителен: с 27.06.2023 по 19.09.2024

полное наименование должности

инициалы, фамилия

Земельный участок

вид объекта недвижимости

Лист № 4 раздела 4.2

Всего листов раздела 4.2: 9

Всего разделов: 7

Всего листов выписки: 36

02.11.2023г. № КУВИ-001/2023-248708415

Кадастровый номер:

35:28:0603001:237

1	2	3	4	5
14	293014.22	3183446.71	-	-
15	293044.13	3183443.58	-	-
16	293076.24	3183431.6	-	-
17	293098.78	3183408.86	-	-
18	293102.08	3183322.36	-	-
19	293175.79	3183327.48	-	-
20	293143	3183500.36	-	-
21	293129.84	3183589.14	-	-
22	293132.34	3183655.48	-	-
23	293162.78	3183696.76	-	-
24	293216.37	3183709.38	-	-
25	293243.39	3183706.73	-	-
26	293249.46	3183671.03	-	-
27	293277	3183673.7	-	-
28	293291.89	3183690.3	-	-
29	293323.82	3183665.11	-	-
30	293339.77	3183642.3	-	-
31	293286.98	3183532.01	-	-
32	293302.5	3183522.3	-	-
33	293314.69	3183545.54	-	-
34	293340.83	3183536.83	-	-
35	293372.19	3183578.07	-	-
36	293446.76	3183527.72	-	-
37	293449	3183488.31	-	-
38	293471.36	3183483.83	-	-
39	293583.17	3183414.14	-	-
40	293528.73	3183289.84	-	-
41	293520.49	3183226.87	-	-
42	293287.85	3182649.42	-	-



ДОКУМЕНТ ПОДПИСАН
ЭЛЕКТРОННОЙ ПОДПИСЬЮ

Сертификат: 00ВВ056В7401СВ38D2В3576АСDС8425108

Владелец: ФЕДЕРАЛЬНАЯ СЛУЖБА ГОСУДАРСТВЕННОЙ

РЕГИСТРАЦИИ, КАДАСТРА И КАРТОГРАФИИ

Действителен: с 27.06.2023 по 19.09.2024

полное наименование должности

инициалы, фамилия

Земельный участок

вид объекта недвижимости

Лист № 5 раздела 4.2

Всего листов раздела 4.2: 9

Всего разделов: 7

Всего листов выписки: 36

02.11.2023г. № КУВИ-001/2023-248708415

Кадастровый номер:

35:28:0603001:237

1	2	3	4	5
1	293108.09	3182630.33	-	-
1	292961.44	3183007.25	-	-
2	292974.46	3183006.73	-	-
3	292980.01	3183032.92	-	-
4	292978.31	3183055.99	-	-
5	292964.09	3183057.05	-	-
6	292953.29	3183032.51	-	-
1	292961.44	3183007.25	-	-
1	293012.27	3182643.85	-	-
2	292996.11	3182645.64	-	-
3	292835.38	3182705.94	-	-
4	292770.87	3182753.07	-	-
5	292777.77	3182822.18	-	-
6	292773.96	3182914.19	-	-
7	292788.21	3183053.9	-	-
8	292789.61	3183163.51	-	-
9	292820.99	3183154.26	-	-
10	292816.76	3183076.5	-	-
11	292818.27	3182974.82	-	-
12	292815.29	3182886.92	-	-
13	292818.12	3182811.92	-	-
14	292829.05	3182812.24	-	-
15	292834.95	3182857.59	-	-
16	292835.11	3182929.4	-	-
17	292828.38	3183154.96	-	-
18	292934.25	3183168.99	-	-
19	292995.9	3183169.82	-	-
20	293020.26	3183156.45	-	-
21	293034.67	3183083.13	-	-



ДОКУМЕНТ ПОДПИСАН
ЭЛЕКТРОННОЙ ПОДПИСЬЮ

Сертификат: 00ВВ056В7401СВ38D2В3576АСDС8425108

Владелец: ФЕДЕРАЛЬНАЯ СЛУЖБА ГОСУДАРСТВЕННОЙ

РЕГИСТРАЦИИ, КАДАСТРА И КАРТОГРАФИИ

Действителен: с 27.06.2023 по 19.09.2024

полное наименование должности

инициалы, фамилия

Земельный участок

вид объекта недвижимости

Лист № 6 раздела 4.2

Всего листов раздела 4.2: 9

Всего разделов: 7

Всего листов выписки: 36

02.11.2023г. № КУВИ-001/2023-248708415

Кадастровый номер:

35:28:0603001:237

1	2	3	4	5
22	293026.69	3182804.15	-	-
23	293017.95	3182703.1	-	-
1	293012.27	3182643.85	-	-
1	292741.06	3182826.2	-	-
2	292729.89	3182781.12	-	-
3	292608.66	3182877.66	-	-
4	292559.87	3182923.69	-	-
5	292395.14	3182988.79	-	-
6	292396.56	3183195.26	-	-
7	292409.75	3183202.24	-	-
8	292459.32	3183187.03	-	-
9	292467.29	3183264.11	-	-
10	292488.89	3183273.14	-	-
11	292565.12	3183249.1	-	-
12	292686.95	3183254.34	-	-
13	292701.59	3183321.32	-	-
14	292739.15	3183315.68	-	-
15	292736.42	3183160.93	-	-
1	292741.06	3182826.2	-	-



ДОКУМЕНТ ПОДПИСАН
ЭЛЕКТРОННОЙ ПОДПИСЬЮ

Сертификат: 00ВВ056В7401СВ38D2В3576АСDС8425108

Владелец: ФЕДЕРАЛЬНАЯ СЛУЖБА ГОСУДАРСТВЕННОЙ

РЕГИСТРАЦИИ, КАДАСТРА И КАРТОГРАФИИ

Действителен: с 27.06.2023 по 19.09.2024

полное наименование должности

инициалы, фамилия

Земельный участок			
вид объекта недвижимости			
Лист № 7 раздела 4.2	Всего листов раздела 4.2: 9	Всего разделов: 7	Всего листов выписки: 36

02.11.2023г. № КУВИ-001/2023-248708415

Кадастровый номер: 35:28:0603001:237

Сведения о характерных точках границы части (частей) земельного участка			
Учетный номер части: 35:28:0603001:237/3			
Система координат			

Номер точки	Координаты, м		Описание закрепления на местности	Средняя квадратичная погрешность определения координат характерных точек границ земельного участка, м
	X	Y		
1	2	3	4	5
1	293557.45	3183355.42	-	-
2	293583.17	3183414.14	-	-
3	293471.36	3183483.83	-	-
4	293449	3183488.31	-	-
5	293446.76	3183527.72	-	-
6	293372.19	3183578.07	-	-
7	293340.83	3183536.83	-	-
8	293314.69	3183545.54	-	-
9	293302.5	3183522.3	-	-
10	293286.98	3183532.01	-	-
11	293339.77	3183642.3	-	-
12	293323.82	3183665.11	-	-
13	293291.89	3183690.3	-	-
14	293277	3183673.7	-	-
15	293249.46	3183671.03	-	-
16	293243.39	3183706.73	-	-
17	293216.37	3183709.38	-	-
18	293162.78	3183696.76	-	-
19	293147.16	3183675.58	-	-
20	293150.46	3183666.97	-	-
21	293158.04	3183649.9	-	-
22	293162.03	3183641.45	-	-
23	293170.25	3183625.05	-	-
24	293183.53	3183602.41	-	-



ДОКУМЕНТ ПОДПИСАН
ЭЛЕКТРОННОЙ ПОДПИСЬЮ

Сертификат: 00ВВ056В7401СВ38Д2В3576АСДС8425108

Владелец: ФЕДЕРАЛЬНАЯ СЛУЖБА ГОСУДАРСТВЕННОЙ

РЕГИСТРАЦИИ, КАДАСТРА И КАРТОГРАФИИ

Действителен: с 27.06.2023 по 19.09.2024

полное наименование должности

инициалы, фамилия

Земельный участок

вид объекта недвижимости

Лист № 8 раздела 4.2

Всего листов раздела 4.2: 9

Всего разделов: 7

Всего листов выписки: 36

02.11.2023г. № КУВИ-001/2023-248708415

Кадастровый номер:

35:28:0603001:237

1	2	3	4	5
25	293195.06	3183585.41	-	-
26	293218.17	3183557.24	-	-
27	293231.64	3183543.58	-	-
28	293252.59	3183525.12	-	-
29	293267.59	3183513.65	-	-
30	293284.63	3183500.25	-	-
31	293299.2	3183488.87	-	-
32	293307.12	3183482.99	-	-
33	293324.16	3183470.98	-	-
34	293336.52	3183462.19	-	-
35	293353.77	3183451.2	-	-
36	293368.47	3183442.86	-	-
37	293375.35	3183439.13	-	-
38	293383.3	3183435.02	-	-
39	293387.44	3183431.52	-	-
40	293391.64	3183428.07	-	-
41	293405.89	3183416.68	-	-
42	293421.45	3183405.43	-	-
43	293436.68	3183395.49	-	-
44	293476.32	3183375.5	-	-
45	293491.63	3183369.81	-	-
46	293516.15	3183362.44	-	-
47	293534.75	3183358.13	-	-
48	293557.45	3183355.42	-	-



ДОКУМЕНТ ПОДПИСАН
ЭЛЕКТРОННОЙ ПОДПИСЬЮ

Сертификат: 00ВВ056В7401СВ38D2В3576АСDC8425108

Владелец: ФЕДЕРАЛЬНАЯ СЛУЖБА ГОСУДАРСТВЕННОЙ

РЕГИСТРАЦИИ, КАДАСТРА И КАРТОГРАФИИ

Действителен: с 27.06.2023 по 19.09.2024

полное наименование должности

инициалы, фамилия

Земельный участок				
вид объекта недвижимости				
Лист № 9 раздела 4.2		Всего листов раздела 4.2: 9		Всего разделов: 7
Всего листов выписки: 36				
02.11.2023г. № КУВИ-001/2023-248708415				
Кадастровый номер:		35:28:0603001:237		
Сведения о характерных точках границы части (частей) земельного участка				
Учетный номер части: 35:28:0603001:237/4				
Система координат				
Номер точки	Координаты, м		Описание закрепления на местности	Средняя квадратичная погрешность определения координат характерных точек границ земельного участка, м
	X	Y		
1	2	3	4	5
1	293327.12	3183660.39	-	-
2	293323.82	3183665.11	-	-
3	293321.17	3183667.2	-	-
4	293324.98	3183662.56	-	-
5	293327.12	3183660.39	-	-



ДОКУМЕНТ ПОДПИСАН
ЭЛЕКТРОННОЙ ПОДПИСЬЮ

Сертификат: 00ВВ056В7401СВ38D2В3576АСDС8425108

Владелец: ФЕДЕРАЛЬНАЯ СЛУЖБА ГОСУДАРСТВЕННОЙ
РЕГИСТРАЦИИ, КАДАСТРА И КАРТОГРАФИИ
Действителен: с 27.06.2023 по 19.09.2024

полное наименование должности

инициалы, фамилия