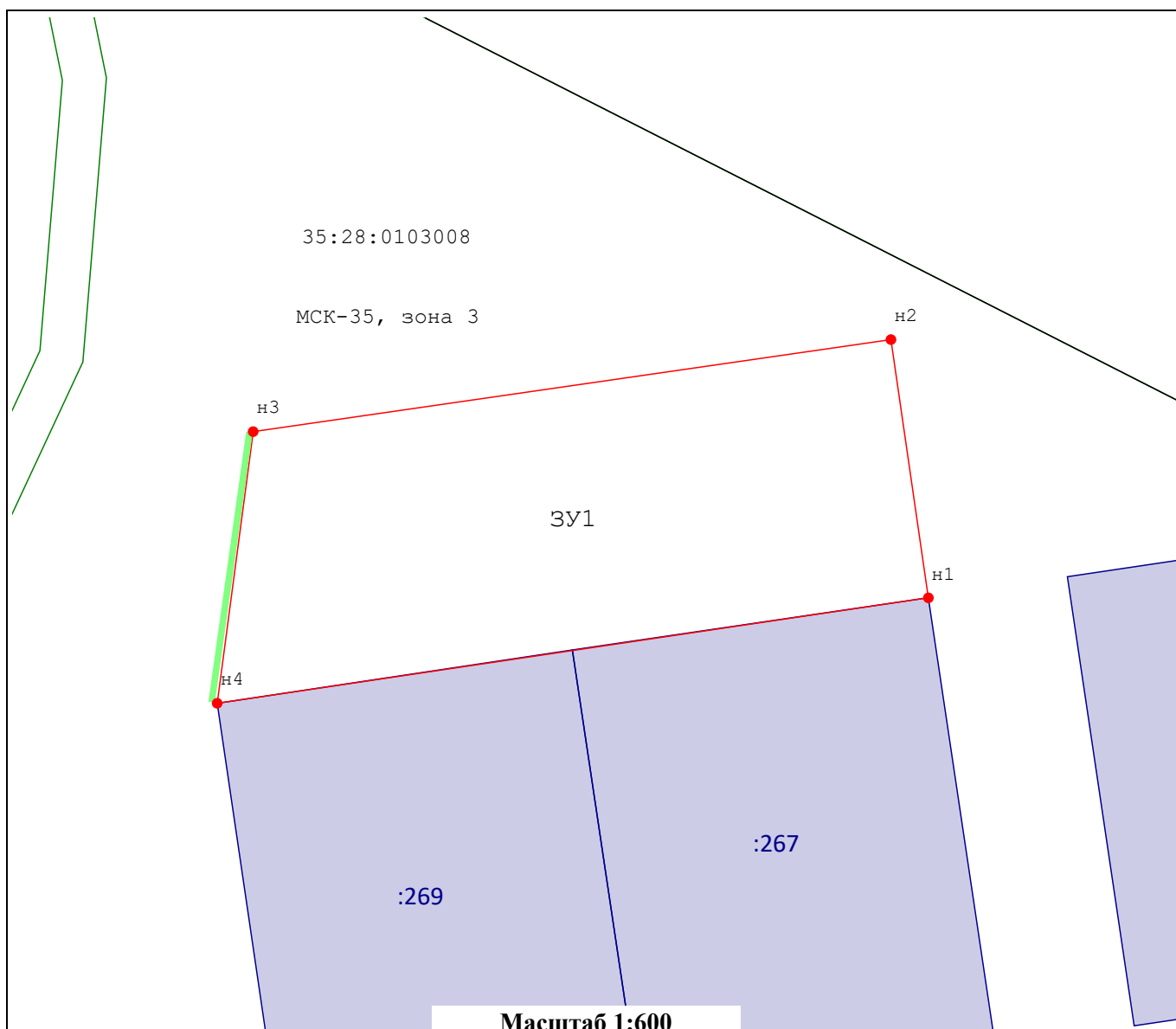


(наименование документа об утверждении, включая наименования органов государственной власти или органов местного самоуправления, принявших решение об утверждении схемы или подписавших соглашение о перераспределении земельных участков)



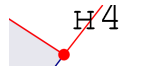

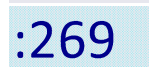

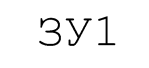
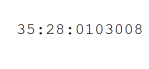
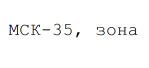




от _____ № _____

Схема расположения земельного участка или земельных участков на кадастровом плане территории

| | | | | | |
|---|--|--------------|--|--|--------------|
| Система координат: МСК-35, зона 3 | | | | | |
| Условный номер земельного участка | | | :ЗУ1 | | |
| (указывается в случае, если предусматривается образование двух и более земельных участков) | | | | | |
| Площадь земельного участка | | | 1 507 м ² | | |
| (указывается проектная площадь образуемого земельного участка, вычисленная с использованием технологических и программных средств, в том числе размещенных на официальном сайте федерального органа исполнительной власти, уполномоченного Правительством Российской Федерации на осуществление государственного кадастрового учета, государственной регистрации прав, ведение Единого государственного реестра недвижимости и предоставление сведений, содержащихся в Едином государственном реестре недвижимости, в информационно-телекоммуникационной сети "Интернет" (далее - официальный сайт), с округлением до 1 квадратного метра. Указанное значение площади земельного участка может быть уточнено при проведении кадастровых работ не более чем на десять процентов) | | | | | |
| Обозначение характерных точек границ | Координаты | | Обозначение характерных точек границ | Координаты | |
| | (указываются в случае подготовки схемы расположения земельного участка с использованием технологических и программных средств, в том числе размещенных на официальном сайте. Значения координат, полученные с использованием указанных технологических и программных средств, указываются с округлением до 0,01 метра) | | | (указываются в случае подготовки схемы расположения земельного участка с использованием технологических и программных средств, в том числе размещенных на официальном сайте. Значения координат, полученные с использованием указанных технологических и программных средств, указываются с округлением до 0,01 метра) | |
| | X | Y | | X | Y |
| н1 | 321 572,63 | 3 163 783,93 | н4 | 321 562,94 | 3 163 718,71 |
| н2 | 321 596,37 | 3 163 780,50 | н1 | 321 572,63 | 3 163 783,93 |
| н3 | 321 587,91 | 3 163 722,01 | | | |



Условные обозначения:

-  - часть границы, сведения ЕГРН о которой позволяют однозначно определить ее положение на местности
-  - вновь образованная часть границы, сведения о которой достаточны для определения ее местоположения
-  - образуемая точка, сведения о которой позволяют однозначно определить ее местоположение
-  - земельный участок, включенный в ЕГРН
-  - кадастровый номер земельного участка в квартале
-  - образуемый земельный участок
-  - обозначение образуемого земельного участка
-  - номер кадастрового квартала
-  - система координат
-  - подъезд к образуемому земельному участку
-  - охранная зона инженерных сетей - газопровод (ЗООИТ 35:28-6.259)
-  - зона санитарной охраны источников водоснабжения и водопроводов питьевого назначения (ЗООИТ 35:28-6.815)
-  - граница кадастрового квартала