

**Утверждена**

**Администрацией Грязовецкого муниципального округа Вологодской**

(наименование документа об утверждении, включая наименования органов государственной власти или

**области**

органов местного самоуправления, принявших решение об утверждении схемы или

подписавших соглашение о перераспределении земельных участков)

от \_\_\_\_\_

№ \_\_\_\_\_

**Схема расположения земельного участка или земельных  
участков на кадастровом плане территории**





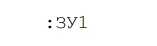
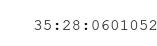
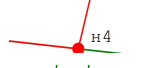

<b>Условный номер земельного участка</b> _____ (указывается в случае, если предусматривается образование двух и более земельных участков)		
<b>Площадь земельного участка</b> _____ <b>947 м<sup>2</sup></b> (указывается проектная площадь образуемого земельного участка, вычисленная с использованием технологических и программных средств, в том числе размещенных на официальном сайте федерального органа исполнительной власти, уполномоченного Правительством Российской Федерации на осуществление государственного кадастрового учета, государственной регистрации прав, ведение Единого государственного реестра недвижимости и предоставление сведений, содержащихся в Едином государственном реестре недвижимости, в информационно-телекоммуникационной сети "Интернет" (далее - официальный сайт), с округлением до 1 квадратного метра. Указанное значение площади земельного участка может быть уточнено при проведении кадастровых работ не более чем на десять процентов)		
<b>Обозначение характерных точек границ</b>	<b>Координаты, МСК-35 зона 3, м</b> (указываются в случае подготовки схемы расположения земельного участка с использованием технологических и программных средств, в том числе размещенных на официальном сайте. Значения координат, полученные с использованием указанных технологических и программных средств, указываются с округлением до 0,01 метра)	
	<b>X</b>	<b>Y</b>
<b>1</b>	<b>2</b>	<b>3</b>
н1	299 832,43	3 177 282,63
н2	299 854,12	3 177 271,19
н3	299 839,07	3 177 237,14
н4	299 815,89	3 177 247,78
н1	299 832,43	3 177 282,63



МСК-35 зона 3

Масштаб 1:900

#### Условные обозначения:

-  - земли общего пользования, проход, проезд
-  - вновь образованная часть границы, сведения о которой достаточны для определения ее местоположения
-  - граница кадастрового квартала
-  - границы и номера земельных участков, согласно сведениям из ЕГРН
-  - образуемый земельный участок
-  - обозначение кадастрового квартала
-  - характерная точка контура земельного участка
-  - зона с особыми условиями использования территории