

Утверждена

(наименование документа об утверждении, включая наименования органов государственной власти или

органов местного самоуправления, принявших решение об утверждении схемы или

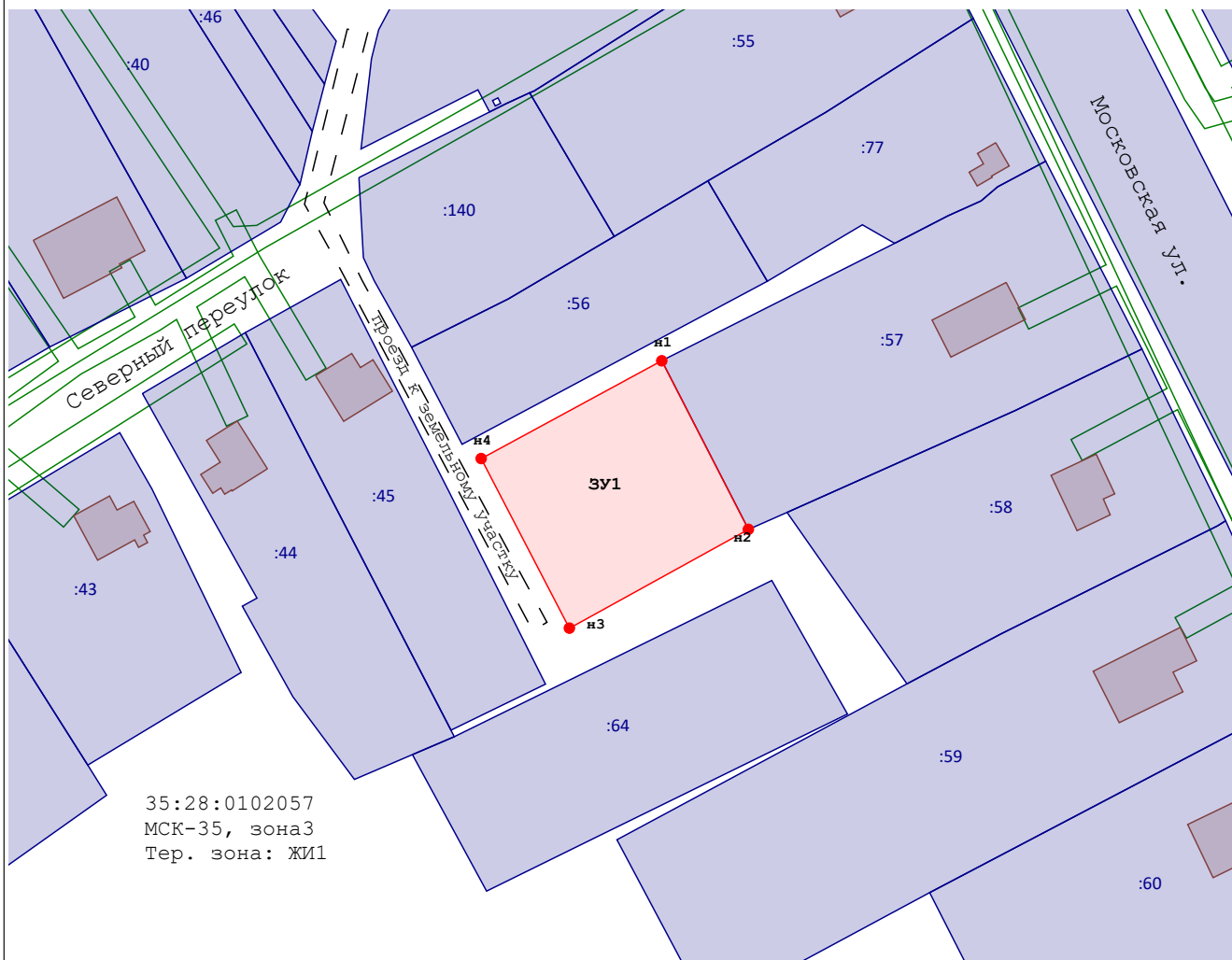
подписавших соглашение о перераспределении земельных участков)

от

№

Схема расположения земельного участка или земельных участков на кадастровом плане территории



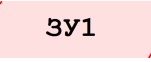







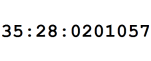
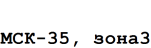
Площадь земельного участка		1 127 м ²
(указывается проектная площадь образуемого земельного участка, вычисленная с использованием технологических и программных средств, в том числе размещенных на официальном сайте федерального органа исполнительной власти, уполномоченного Правительством Российской Федерации на осуществление государственного кадастрового учета, государственной регистрации прав, ведение Единого государственного реестра недвижимости и предоставление сведений, содержащихся в Едином государственном реестре недвижимости, в информационно-телекоммуникационной сети "Интернет" (далее - официальный сайт), с округлением до 1 квадратного метра. Указанное значение площади земельного участка может быть уточнено при проведении кадастровых работ не более чем на десять процентов)		
Обозначение характерных точек границ	Координаты, м (указываются в случае подготовки схемы расположения земельного участка с использованием технологических и программных средств, в том числе размещенных на официальном сайте. Значения координат, полученные с использованием указанных технологических и программных средств, указываются с округлением до 0,01 метра)	
	X	Y
1	2	3
н1	316 777,56	3 175 071,19
н2	316 748,89	3 175 085,91
н3	316 732,08	3 175 055,49
н4	316 760,93	3 175 040,50
н1	316 777,56	3 175 071,19



35:28:0102057
МСК-35, зона3
Тер. зона: ЖИ1

Масштаб 1:1 200

Условные обозначения:

-  - образуемый земельный участок
-  - вновь образованная часть границы, сведения о которой достаточны для определения её местоположения
-  - обозначение образуемого земельного участка
-  - образуемая точка, сведения о которой позволяют однозначно определить её местоположение
-  - земельный участок включенный в ЕГРН
-  - кадастровый номер земельного участка
-  - граница ОКС
-  - граница территориальной зоны
-  - граница ЗОУИТ
-  - обозначение прохода/ проезда к земельному участку
-  - номер кадастрового квартала
-  - система координат