

Филиал публично-правовой компании "Роскадастр" по Вологодской области
полное наименование органа регистрации прав
Выписка из Единого государственного реестра недвижимости об объекте недвижимости

Сведения о характеристиках объекта недвижимости

На основании запроса от 11.07.2024, поступившего на рассмотрение 11.07.2024, сообщаем, что согласно записям Единого государственного реестра недвижимости:

Земельный участок		
Вид объекта недвижимости		
Лист № 1 раздела 1	Всего листов раздела 1: 3	Всего разделов: 4
11.07.2024г. № КУВИ-001/2024-180965696		Всего листов выписки: 8
Кадастровый номер:	35:28:0504003:111	
Номер кадастрового квартала:	35:28:0504003	
Дата присвоения кадастрового номера:	23.04.1992	

Ранее присвоенный государственный учетный номер:	данные отсутствуют
Местоположение:	Вологодская область, р-н Грязовецкий, п. Вохтога, ул. Колхозная, д. 42
Площадь:	243 +/- 5
Кадастровая стоимость, руб.:	23834.03
Кадастровые номера расположенных в пределах земельного участка объектов недвижимости:	данные отсутствуют
Кадастровые номера объектов недвижимости, из которых образован объект недвижимости:	данные отсутствуют
Кадастровые номера образованных объектов недвижимости:	данные отсутствуют
Категория земель:	Земли населенных пунктов
Виды разрешенного использования:	личное подсобное хозяйство
Сведения о кадастровом инженере:	Кучеренко Мария Вячеславовна, СНИЛС 152-017-922 28, договор на выполнение кадастровых работ от 04.08.2020 № 6/н, дата завершения кадастровых работ: 18.09.2020
Сведения о лесах, водных объектах и об иных природных объектах, расположенных в пределах земельного участка:	данные отсутствуют
Сведения о том, что земельный участок полностью расположен в границах зоны с особыми условиями использования территории, территории объекта культурного наследия, публичного сервитута:	данные отсутствуют
Сведения о том, что земельный участок расположен в границах особой экономической зоны, территории опережающего развития, зоны территориального развития в Российской Федерации, ипторной зоны:	данные отсутствуют

ДОКУМЕНТ ПОДПИСАН
ЭЛЕКТРОННОЙ ПОДПИСЬЮ
Сертификат: 00B8056B7401C38D2B3576ACD83425108
Владелец: ФЕДЕРАЛЬНАЯ СЛУЖБА ГОСУДАРСТВЕННОЙ РЕГИСТРАЦИИ, КАДАСТРА И КАРТОГРАФИИ
Действителен с 27.06.2023 по 19.09.2024

ПОЛНОЕ НАИМЕНОВАНИЕ ДОЛЖНОСТИ

инициалы, фамилия

Земельный участок	
вид объекта недвижимости	
Всего листов выписки: 8	Всего разделов: 4
Лист № 2 раздела 1	Всего листов раздела 1: 3
11.07.2024г. № КУВИ-001/2024-180965696	
Кадастровый номер: 35:28:0504003:111	
Сведения о том, что земельный участок расположен в границах особо охраняемой природной территории, Байкальской природной территории и ее экологических зон, лесопарковым зеленом поясе, охотничьего угодья, лесничества:	данные отсутствуют
Сведения о расположении земельного участка и (или) расположенного на нем объекта недвижимости в границах территории, в отношении которой принято решение о резервировании земель для государственных или муниципальных нужд:	данные отсутствуют
Сведения о результатах проведения государственного земельного надзора:	данные отсутствуют
Сведения о расположении земельного участка в границах территории, в отношении которой утвержден проект межевания территории:	данные отсутствуют
Условный номер земельного участка:	данные отсутствуют
Сведения о принятии акта и (или) заключении договора, предусматривающих предоставление в соответствии с земельным законодательством исполнительным органом государственного органа власти или органом местного самоуправления, находящегося в государственной или муниципальной собственности земельного участка для строительства наемного дома социального использования или наемного дома коммерческого использования:	данные отсутствуют
Сведения о том, что земельный участок или земельные участки образованы на основании решения об изъятии земельного участка и (или) расположенного на нем объекта недвижимости для государственных или муниципальных нужд:	данные отсутствуют
Сведения о том, что земельный участок образован из земель или земельного участка, государственная собственность на которые не разграничена:	данные отсутствуют
Сведения о наличии земельного спора о местоположении границ земельных участков:	данные отсутствуют
Статус записи об объекте недвижимости:	Сведения об объекте недвижимости имеют статус "актуальные, ранее учтенные"
Особые отметки:	Граница земельного участка состоит из 2 контуров. Учетные номера контуров и их площади: 1 - 51.43 кв.м., 2 - 191.42 кв.м. Сведения, необходимые для заполнения разделов: 2 - Сведения о



ДОКУМЕНТ ПОДПИСАН

ЭЛЕКТРОННОЙ ПОДПИСЬЮ

Сертификат: 06B805687401C838D2B3576ACDC8425108

Владелец: ФЕДЕРАЛЬНАЯ СЛУЖБА ГОСУДАРСТВЕННОЙ

РЕГИСТРАЦИИ, КАДАСТРА И КАРТОГРАФИИ

Действителен с 27.06.2023 по 19.09.2024

инициалы, фамилия

ПОЛНОЕ НАИМЕНОВАНИЕ ДОЛЖНОСТИ

Земельный участок
ВИД ОБЪЕКТА НЕДВИЖИМОСТИ

Лист № 3 раздела 1

Всего листов раздела 1: 3

Всего разделов: 4

Всего листов выписки: 8

11.07.2024г. № КУВИ-001/2024-180965696

Кадастровый номер: 35:28:0504003:111

Получатель выписки: зарегистрированных прав: 4 - Сведения о частях земельного участка, отсутствуют.
Управление имущественных и земельных отношений администрации Грязовецкого муниципального округа Вологодской области

ДОКУМЕНТ ПОДПИСАН
ЭЛЕКТРОННОЙ ПОДПИСЬЮ

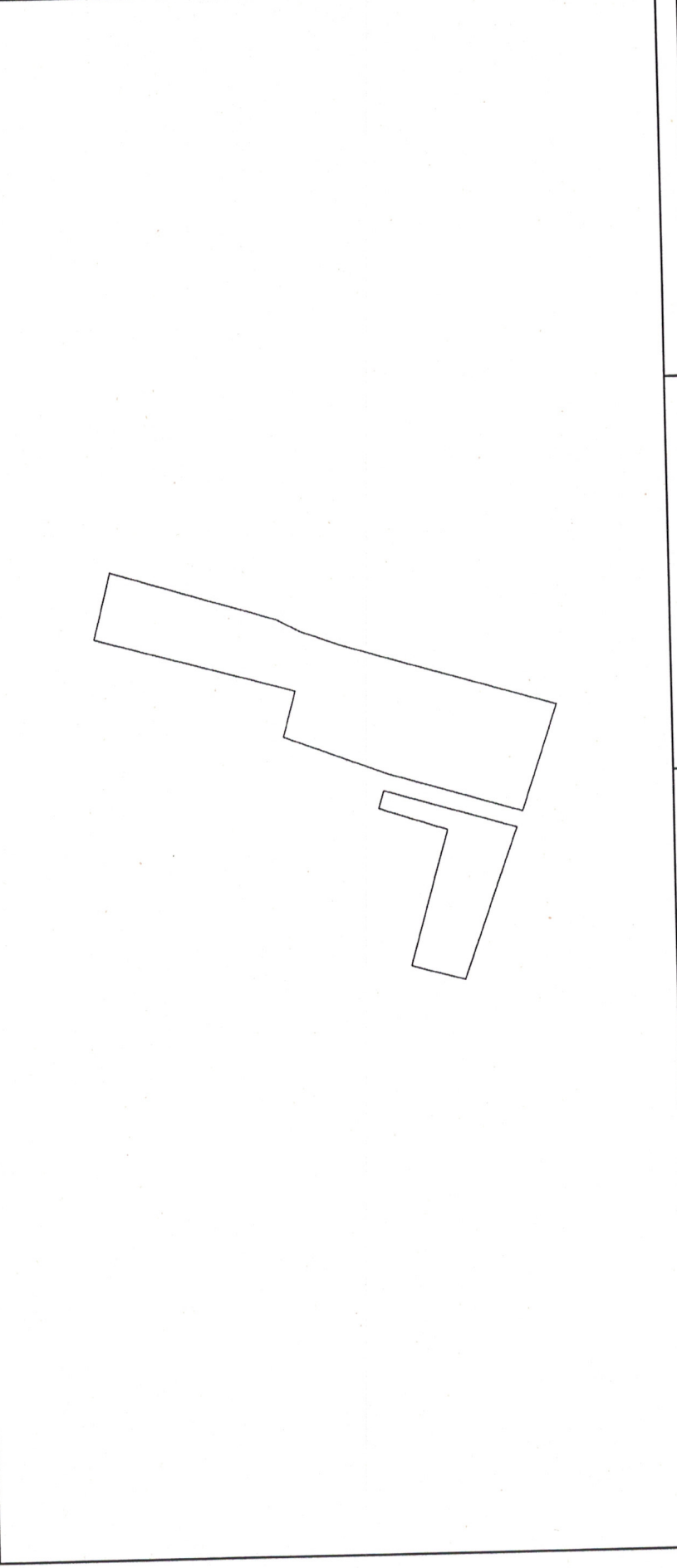


Сертификат: 00BB80687401CВ3RD2B3576ACDCK425108
Владелец: ФЕДЕРАЛЬНАЯ СЛУЖБА ГОСУДАРСТВЕННОЙ
РЕГИСТРАЦИИ, КАДАСТРА И КАРТОГРАФИИ
Действителен с 27.06.2023 по 19.09.2024


ПОЛНОЕ НАИМЕНОВАНИЕ ДОЛЖНОСТИ

ИНИЦИАЛЫ, ФАМИЛИЯ

Выписка из Единого государственного реестра недвижимости об объекте недвижимости
Описание местоположения земельного участка

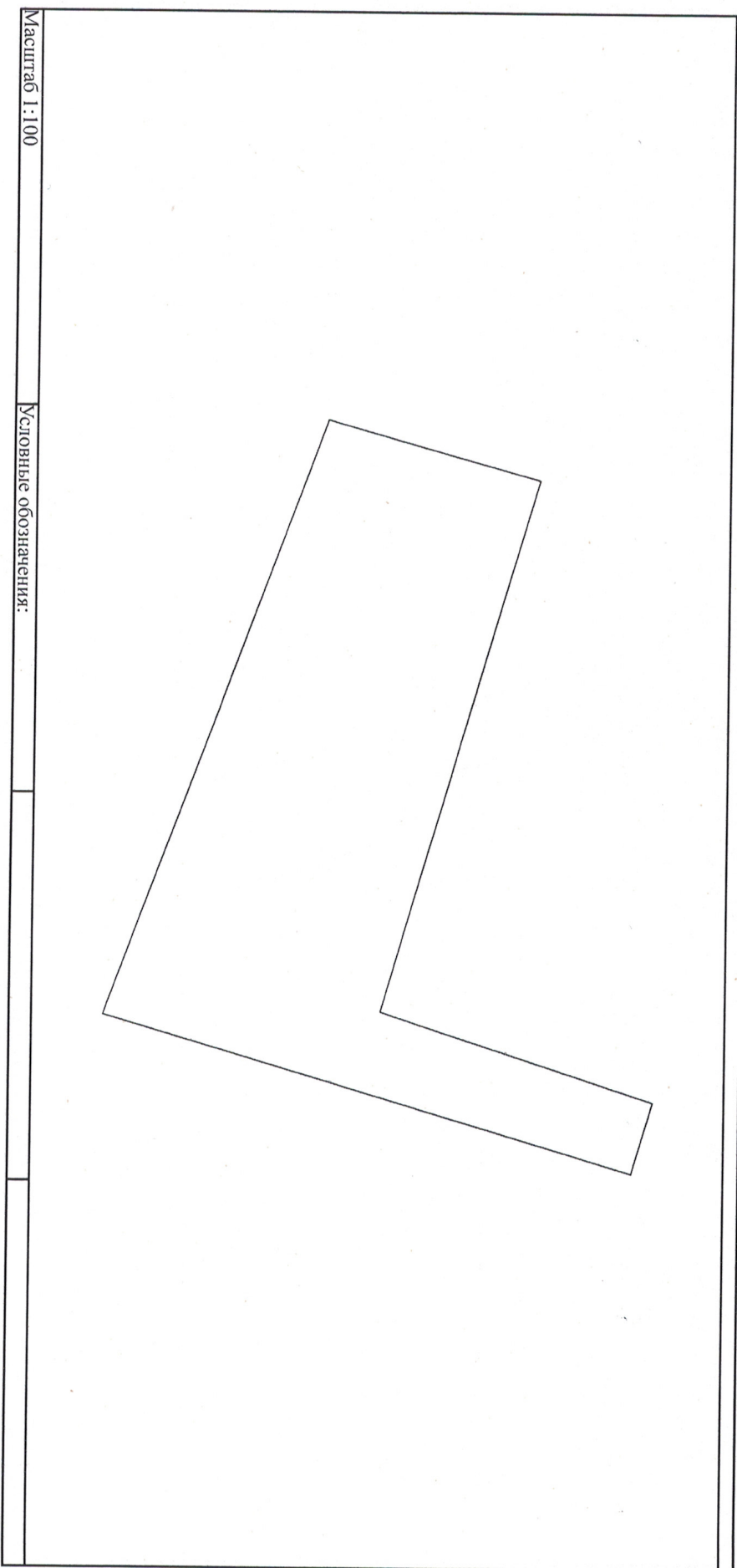
Земельный участок		
вид объекта недвижимости		
Лист № 1 раздела 3	Всего листов раздела 3: 3	Всего разделов: 4
Всего листов выписки: 8		
11.07.2024г. № КУВИ-001/2024-180965696		
Кадастровый номер: 35:28:0504003:111		
План (чертеж, схема) земельного участка		
		
Масштаб 1:400		


Условные обозначения:

	ДОКУМЕНТ ПОДПИСАН
	ЭЛЕКТРОННОЙ ПОДПИСЬЮ
Сертификат: 00B056B7401CB38D2B3576ACDC8425108	
Выданы: ФЕДЕРАЛЬНАЯ СЛУЖБА ГОСУДАРСТВЕННОЙ	
РЕГИСТРАЦИИ, КАДАСТРА И КАРТОГРАФИИ	
Действителен: с 27.06.2023 по 19.09.2024	
	инициалы, фамилия

полное наименование должности

Земельный участок			
Вид объекта недвижимости			
Лист № 2 раздела 3	Всего листов раздела 3: 3	Всего разделов: 4	Всего листов выписки: 8
11.07.2024г. № КУВИ-001/2024-180965696			
Кадастровый номер:		35:28:0504003:111	



	
ДОКУМЕНТ ПОДПИСАН	
ЭЛЕКТРОННОЙ ПОДПИСЬЮ	
Сертификат: 00B056B7401CB38D2B3576AC8C8423108	
Владелец: ФЕДЕРАЛЬНАЯ СЛУЖБА ГОСУДАРСТВЕННОЙ	
РЕГИСТРАЦИИ, КАДАСТРА И КАРТОГРАФИИ	
Действителен с 27.06.2023 по 19.09.2024	
ПОЛНОЕ НАИМЕНОВАНИЕ ДОЛЖНОСТИ	ИНИЦИАЛЫ, ФАМИЛИЯ

Земельный участок

вид объекта недвижимости

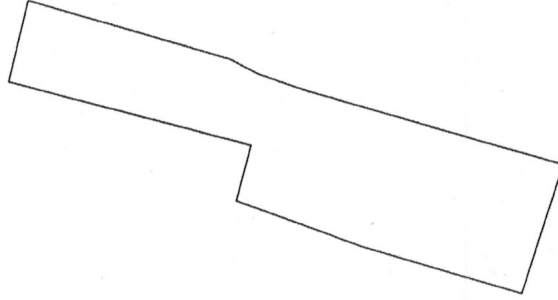
Всего листов выписки: 8

Всего разделов: 4

Лист № 3 раздела 3

11.07.2024г. № КУВИ-001/2024-180965696

Кадастровый номер: 35:28:0504003:111



Масштаб 1:400

Условные обозначения:



ДОКУМЕНТ ПОДПИСАН
ЭЛЕКТРОННОЙ ПОДПИСЬЮ

Сертификат: 00BВ056B7401СВ38D2B3576АСDС8425108

Владелец: ФЕДЕРАЛЬНАЯ СЛУЖБА ГОСУДАРСТВЕННОЙ
РЕГИСТРАЦИИ, КАДАСТРА И КАРТОГРАФИИ

Действителен: с 27.06.2023 по 19.09.2024


ПОЛНОЕ НАИМЕНОВАНИЕ ДОЛЖНОСТИ

инициалы, фамилия

Выписка из Единого государственного реестра недвижимости об объекте недвижимости
 Описание местоположения земельного участка

Земельный участок	
Вид объекта недвижимости	
Лист № 1 раздела 3.1	Всего листов раздела 3.1: 1
11.07.2024г. № КУВИ-001/2024-180965696	Всего разделов: 4
Кадастровый номер: 35:28:0504003:111	Всего листов выписки: 8

№ п/п	Номер точки		Дирекционный угол	Горизонтальное проложение, м	Описание закрепления на местности	Кадастровые номера смежных участков	Сведения об адресах правообладателей смежных земельных участков
	начальной	конечной					
1	2	3	4	5	6	7	8
1	1.1.1	1.1.2	15°29,0'	3,75	Данные отсутствуют	Данные отсутствуют	Данные отсутствуют
2	1.1.2	1.1.3	105°59,7'	9,51	Данные отсутствуют	Данные отсутствуют	Данные отсутствуют
3	1.1.3	1.1.4	18°10,5'	4,87	Данные отсутствуют	Данные отсутствуют	Данные отсутствуют
4	1.1.4	1.1.5	106°8,0'	1,26	Данные отсутствуют	Данные отсутствуют	Данные отсутствуют
5	1.1.5	1.1.6	196°27,9'	9,38	Данные отсутствуют	Данные отсутствуют	Данные отсутствуют
6	1.1.6	1.1.1	290°4,1'	10,87	Данные отсутствуют	Данные отсутствуют	Данные отсутствуют
7	2.1.1	2.1.2	16°35,7'	9,45	Данные отсутствуют	Данные отсутствуют	Данные отсутствуют
8	2.1.2	2.1.3	20°26,5'	7,59	Данные отсутствуют	Данные отсутствуют	Данные отсутствуют
9	2.1.3	2.1.4	105°40,6'	3,22	Данные отсутствуют	Данные отсутствуют	Данные отсутствуют
10	2.1.4	2.1.5	15°14,0'	14,16	Данные отсутствуют	Данные отсутствуют	Данные отсутствуют
11	2.1.5	2.1.6	104°18,3'	4,65	Данные отсутствуют	35:28:0504003:717	162040, ВОЛОГОДСКАЯ ОБЛАСТЬ, ГРЯЗОВЕЦКИЙ РАЙОН, ВОХТОГА ПОСЕЛОК ГОРОДСКОГО ТИПА, КОЛХОЗНАЯ УЛИЦА, 46; адрес отсутствует
12	2.1.6	2.1.7	196°38,3'	11,8	Данные отсутствуют	Данные отсутствуют	Данные отсутствуют
13	2.1.7	2.1.8	207°33,2'	1,82	Данные отсутствуют	Данные отсутствуют	Данные отсутствуют
14	2.1.8	2.1.9	199°35,2'	2,83	Данные отсутствуют	Данные отсутствуют	Данные отсутствуют
15	2.1.9	2.1.10	196°25,8'	15,27	Данные отсутствуют	Данные отсутствуют	Данные отсутствуют
16	2.1.10	2.1.1	288°40,4'	7,59	Данные отсутствуют	Данные отсутствуют	Данные отсутствуют



 ДОКУМЕНТ ПОДПИСАН ЭЛЕКТРОННОЙ ПОДПИСЬЮ

Сертификат: 00B80656B7401CB38D2B3576ACDCK425108
 Владелец: ФЕДЕРАЛЬНАЯ СЛУЖБА ГОСУДАРСТВЕННОЙ РЕГИСТРАЦИИ, КАДАСТРА И КАРТОГРАФИИ
 Действителен: с 27.06.2023 по 19.09.2024

ПОЛНОЕ НАИМенование Должности _____ Инициалы, фамилия _____

Выписка из Единого государственного реестра недвижимости об объекте недвижимости
 Описание местоположения земельного участка

Земельный участок	
Лист № 1 раздела 3.2	Всего листов раздела 3.2: 1
Всего листов выписки: 8	
Всего разделов: 4	
11.07.2024г. № КУВИ-001/2024-180965696	
Кадастровый номер: 35:28:0504003:111	

Сведения о характерных точках границы земельного участка		Система координат МСК-35		Средняя квадратичная погрешность определения координат характерных точек границ земельного участка, м
Номер точки	Координаты, м		Описание закрепления на местности	
	X	Y		4
1	2	3		0.1
1	307052.99	3220813.02	-	0.1
2	307056.6	3220814.02	-	0.1
3	307053.98	3220823.16	-	0.1
4	307058.61	3220824.68	-	0.1
5	307058.26	3220825.89	-	0.1
6	307049.26	3220823.23	-	0.1
1	307052.99	3220813.02	-	0.1
1	307048.86	3220824.33	-	0.1
2	307057.92	3220827.03	-	0.1
3	307065.03	3220829.68	-	0.1
4	307064.16	3220832.78	-	0.1
5	307077.82	3220836.5	-	0.1
6	307076.67	3220841.01	-	0.1
7	307065.36	3220837.63	-	0.1
8	307063.75	3220836.79	-	0.1
9	307061.08	3220835.84	-	0.1
10	307046.43	3220831.52	-	0.1
1	307048.86	3220824.33	-	0.1

ПОЛНОЕ НАИМЕНОВАНИЕ ДОЛЖНОСТИ

ДОКУМЕНТ ПОДПИСАН ЭЛЕКТРОННОЙ ПОДПИСЬЮ

Сертификат: 00B056B7401CB38D2B3576ACDC8425108

Владелец: ФЕДЕРАЛЬНАЯ СЛУЖБА ГОСУДАРСТВЕННОЙ РЕГИСТРАЦИИ, КАДАСТРА И КАРТОГРАФИИ

Действителен с 27.06.2023 по 19.09.2024

ИНИЦИАЛЫ, ФАМИЛИЯ