


Сведения о характеристиках объекта недвижимости

На основании запроса от 13.08.2024, поступившего на рассмотрение 13.08.2024, сообщаем, что согласно записям Единого государственного реестра недвижимости:


Раздел 1 Лист 1

Земельный участок			
вид объекта недвижимости			
Лист № 1 раздела 1	Всего листов раздела 1: 3	Всего разделов: 4	Всего листов выписки: 6
13.08.2024г. № КУВИ-001/2024-205706606			
Кадастровый номер:	35:28:0203072:13		
Номер кадастрового квартала:	35:28:0203072		
Дата присвоения кадастрового номера:	09.06.1992		
Ранее присвоенный государственный учетный номер:	35:28:108:15:02:13		
Местоположение:	Вологодская область, р-н. Грязовецкий, с/а. Вохтогская, х. Глубокое		
Площадь:	440 +/- 7		
Кадастровая стоимость, руб.:	27427.1		
Кадастровые номера расположенных в пределах земельного участка объектов недвижимости:	данные отсутствуют		
Кадастровые номера объектов недвижимости, из которых образован объект недвижимости:	данные отсутствуют		
Кадастровые номера образованных объектов недвижимости:	данные отсутствуют		
Категория земель:	Земли населенных пунктов		
Виды разрешенного использования:	личное подсобное хозяйство		
Сведения о кадастровом инженере:	Кучеренко Мария Вячеславовна, № 2144, в Ассоциация СРО "Гильдия кадастровых инженеров", СНИЛС 15201792228, договор на выполнение кадастровых работ от 06.06.2024 № б/н, дата завершения кадастровых работ: 09.08.2024		
Сведения о лесах, водных объектах и об иных природных объектах, расположенных в пределах земельного участка:	данные отсутствуют		
Сведения о том, что земельный участок полностью расположен в границах зоны с особыми условиями использования территории, территории объекта культурного наследия, публичного сервитута:	данные отсутствуют		

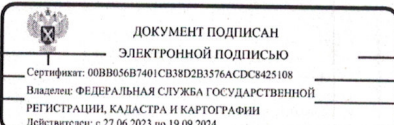
полное наименование должности	 ДОКУМЕНТ ПОДПИСАН ЭЛЕКТРОННОЙ ПОДПИСЬЮ Сертификат: 00B8056B7401CB38D2B3576ACDC8425108 Владелец: ФЕДЕРАЛЬНАЯ СЛУЖБА ГОСУДАРСТВЕННОЙ РЕГИСТРАЦИИ, КАДАСТРА И КАРТОГРАФИИ Действителен: с 27.06.2023 по 19.09.2024	инициалы, фамилия

Лист 2

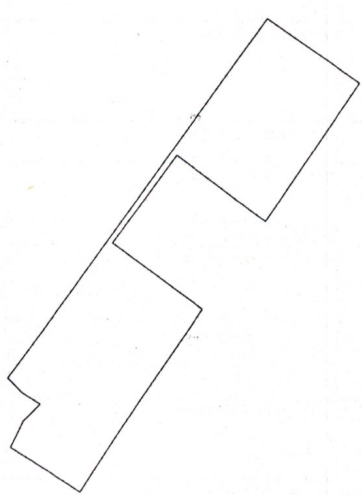
Земельный участок			
вид объекта недвижимости			
Лист № 2 раздела 1	Всего листов раздела 1: 3	Всего разделов: 4	Всего листов выписки: 6
13.08.2024г. № КУВИ-001/2024-205706606			
Кадастровый номер:	35:28:0203072:13		
Сведения о том, что земельный участок расположен в границах особой экономической зоны, территории опережающего развития, зоны территориального развития в Российской Федерации, игровой зоны:	данные отсутствуют		
Сведения о том, что земельный участок расположен в границах особо охраняемой природной территории, Байкальской природной территории и ее экологических зон, лесопарковом зеленом поясе, охотничьего угодья, лесничества:	данные отсутствуют		
Сведения о расположении земельного участка и (или) расположенного на нем объекта недвижимости в границах территории, в отношении которой принято решение о резервировании земель для государственных или муниципальных нужд:	данные отсутствуют		
Сведения о результатах проведения государственного земельного надзора:	данные отсутствуют		
Сведения о расположении земельного участка в границах территории, в отношении которой утвержден проект межевания территории:	данные отсутствуют		
Условный номер земельного участка:	данные отсутствуют		
Сведения о принятии акта и (или) заключении договора, предусматривающих предоставление в соответствии с земельным законодательством исполнительным органом государственного органа власти или органом местного самоуправления, находящегося в государственной или муниципальной собственности земельного участка для строительства наемного дома социального использования или наемного дома коммерческого использования:	данные отсутствуют		
Сведения о том, что земельный участок или земельные участки образованы на основании решения об изъятии земельного участка и (или) расположенного на нем объекта недвижимости для государственных или муниципальных нужд:	данные отсутствуют		
Сведения о том, что земельный участок образован из земель или земельного участка, государственная собственность на которые не разграничена:	данные отсутствуют		

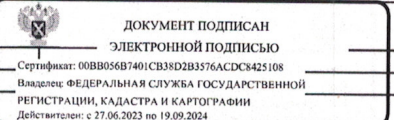
полное наименование должности	 ДОКУМЕНТ ПОДПИСАН ЭЛЕКТРОННОЙ ПОДПИСЬЮ Сертификат: 00B8056B7401CB38D2B3576ACDC8425108 Владелец: ФЕДЕРАЛЬНАЯ СЛУЖБА ГОСУДАРСТВЕННОЙ РЕГИСТРАЦИИ, КАДАСТРА И КАРТОГРАФИИ Действителен: с 27.06.2023 по 19.09.2024	инициалы, фамилия

Земельный участок				Лист 3
вид объекта недвижимости				
Лист № 3 раздела 1	Всего листов раздела 1: 3	Всего разделов: 4	Всего листов выписки: 6	
13.08.2024г. № КУВИ-001/2024-205706606				
Кадастровый номер:		35:28:0203072:13		
Сведения о наличии земельного спора о местоположении границ земельных участков:		данные отсутствуют		
Статус записи об объекте недвижимости:		Сведения об объекте недвижимости имеют статус "актуальные, ранее учтенные"		
Особые отметки:		Сведения, необходимые для заполнения разделов: 2 - Сведения о зарегистрированных правах; 4 - Сведения о частях земельного участка, отсутствуют.		
Получатель выписки:		Администрация Грязовецкого муниципального округа Вологодской области		

полное наименование должности	 ДОКУМЕНТ ПОДПИСАН ЭЛЕКТРОННОЙ ПОДПИСЬЮ Сертификат: 00B056B7401CB38D2B3576ACDC8425108 Владелец: ФЕДЕРАЛЬНАЯ СЛУЖБА ГОСУДАРСТВЕННОЙ РЕГИСТРАЦИИ, КАДАСТРА И КАРТОГРАФИИ Действителен: с 27.06.2023 по 19.09.2024	инициалы, фамилия

Выписка из Единого государственного реестра недвижимости об объекте недвижимости
Описание местоположения земельного участка


Земельный участок			
вид объекта недвижимости			
Лист № 1 раздела 3	Всего листов раздела 3: 1	Всего разделов: 4	Всего листов выписки: 6
13.08.2024г. № КУВИ-001/2024-205706606			
Кадастровый номер:		35:28:0203072:13	
План (чертеж, схема) земельного участка			
			
Масштаб 1:500	Условные обозначения:		

полное наименование должности	 ДОКУМЕНТ ПОДПИСАН ЭЛЕКТРОННОЙ ПОДПИСЬЮ Сертификат: 00B056B7401CB38D2B3576ACDC8425108 Владелец: ФЕДЕРАЛЬНАЯ СЛУЖБА ГОСУДАРСТВЕННОЙ РЕГИСТРАЦИИ, КАДАСТРА И КАРТОГРАФИИ Действителен: с 27.06.2023 по 19.09.2024	инициалы, фамилия

Выписка из Единого государственного реестра недвижимости об объекте недвижимости
Описание местоположения земельного участка

Земельный участок			
вид объекта недвижимости			
Лист № 1 раздела 3.1	Всего листов раздела 3.1: 1	Всего разделов: 4	Всего листов выписки: 6
13.08.2024г. № КУВИ-001/2024-205706606			
Кадастровый номер:		35:28:0203072:13	


Описание местоположения границ земельного участка							
№ п/п	Номер точки		Дирекционный угол	Горизонтальное проложение, м	Описание закрепления на местности	Кадастровые номера смежных участков	Сведения об адресах правообладателей смежных земельных участков
	начальная	конечная					
1	2	3	4	5	6	7	8
1	1.1.1	1.1.2	35°20.8'	44.11	данные отсутствуют	данные отсутствуют	данные отсутствуют
2	1.1.2	1.1.3	124°28.4'	11.15	данные отсутствуют	данные отсутствуют	данные отсутствуют
3	1.1.3	1.1.4	213°47.7'	16.59	данные отсутствуют	35:28:0203072:14	данные отсутствуют
4	1.1.4	1.1.5	306°5.1'	10.95	данные отсутствуют	данные отсутствуют	данные отсутствуют
5	1.1.5	1.1.6	215°58.6'	10.78	данные отсутствуют	данные отсутствуют	данные отсутствуют
6	1.1.6	1.1.7	125°51.4'	11.08	данные отсутствуют	данные отсутствуют	данные отсутствуют
7	1.1.7	1.1.8	210°28.0'	0.2	данные отсутствуют	35:28:0203072:14	данные отсутствуют
8	1.1.8	1.1.9	213°31.1'	14.89	данные отсутствуют	данные отсутствуют	данные отсутствуют
9	1.1.9	1.1.10	212°17.2'	6.91	данные отсутствуют	данные отсутствуют	данные отсутствуют
10	1.1.10	1.1.11	302°20.3'	4.94	данные отсутствуют	данные отсутствуют	данные отсутствуют
11	1.1.11	1.1.12	302°17.0'	3.28	данные отсутствуют	данные отсутствуют	данные отсутствуют
12	1.1.12	1.1.13	25°8.9'	2.89	данные отсутствуют	данные отсутствуют	данные отсутствуют
13	1.1.13	1.1.14	44°19.1'	2.38	данные отсутствуют	данные отсутствуют	данные отсутствуют
14	1.1.14	1.1.15	302°12.8'	2.04	данные отсутствуют	данные отсутствуют	данные отсутствуют
15	1.1.15	1.1.1	315°11.5'	2.11	данные отсутствуют	данные отсутствуют	данные отсутствуют

полное наименование должности		<div><div></div><div>ДОКУМЕНТ ПОДПИСАН ЭЛЕКТРОННОЙ ПОДПИСЬЮ Сертификат: 00B056B7401CB38D2B3576ACDC8425108 Владелец: ФЕДЕРАЛЬНАЯ СЛУЖБА ГОСУДАРСТВЕННОЙ РЕГИСТРАЦИИ, КАДАСТРА И КАРТОГРАФИИ Действителен: с 27.06.2023 по 19.09.2024</div></div>	инициалы, фамилия	

Выписка из Единого государственного реестра недвижимости об объекте недвижимости
Описание местоположения земельного участка

Земельный участок			
вид объекта недвижимости			
Лист № 1 раздела 3.2	Всего листов раздела 3.2: 1	Всего разделов: 4	Всего листов выписки: 6
13.08.2024г. № КУВИ-001/2024-205706606			
Кадастровый номер:		35:28:0203072:13	

Сведения о характерных точках границы земельного участка				
Система координат МСК-35, зона 3				
Номер точки	Координаты, м		Описание закрепления на местности	Средняя квадратичная погрешность определения координат характерных точек границ земельного участка, м
	X	Y		
1	2	3	4	5
1	306482.87	3221001.41	-	0.1
2	306518.85	3221026.93	-	0.1
3	306512.54	3221036.12	-	0.1
4	306498.75	3221026.89	-	0.1
5	306505.2	3221018.04	-	0.1
6	306496.48	3221011.71	-	0.1
7	306489.99	3221020.69	-	0.1
8	306489.82	3221020.59	-	0.1
9	306477.41	3221012.37	-	0.1
10	306471.57	3221008.68	-	0.1
11	306474.21	3221004.51	-	0.1
12	306475.96	3221001.74	-	0.1
13	306478.58	3221002.97	-	0.1
14	306480.28	3221004.63	-	0.1
15	306481.37	3221002.9	-	0.1
1	306482.87	3221001.41	-	0.1

полное наименование должности		<div><div></div><div>ДОКУМЕНТ ПОДПИСАН ЭЛЕКТРОННОЙ ПОДПИСЬЮ Сертификат: 00B056B7401CB38D2B3576ACDC8425108 Владелец: ФЕДЕРАЛЬНАЯ СЛУЖБА ГОСУДАРСТВЕННОЙ РЕГИСТРАЦИИ, КАДАСТРА И КАРТОГРАФИИ Действителен: с 27.06.2023 по 19.09.2024</div></div>	инициалы, фамилия	

