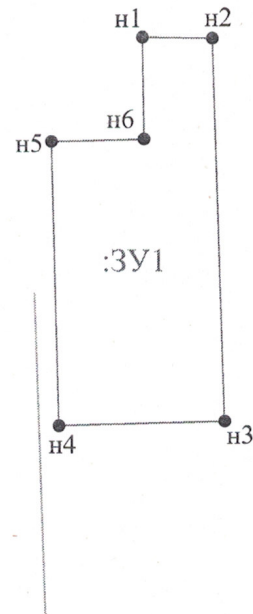


УТВЕРЖДЕНА

Схема расположения земельного участка или земельных участков на кадастровом плане территории




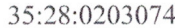




Условный номер земельного участка: :ЗУ1		
Площадь земельного участка: 1000 кв.м		
Обозначение характерных точек границ	Координаты, м	
	X	Y
н1	303250.79	3217253.26
н2	303250.69	3217262.69
н3	303198.30	3217264.31
н4	303197.66	3217241.84
н5	303236.57	3217240.90
н6	303236.92	3217253.46



ЗН
35:28:0203074

М 1:1000

Условные обозначения:

-  вновь образованная часть границы, сведения о которой достаточны для определения ее местоположения
-  :ЗУ1 обозначение образуемого земельного участка
-  н1 характерная точка границы, сведения о которой позволяют однозначно определить ее положение на местности
-  35:28:0203074 обозначение кадастрового квартала
-  граница кадастрового квартала
-  доступ к образуемому земельному участку
-  :310 обозначение существующего земельного участка
-  ЗН обозначение границы нас. пункта