

Утверждена

(наименование документа об утверждении, включая наименования органов государственной власти или

органов местного самоуправления, принявших решение об утверждении схемы или

подписавших соглашение о перераспределении земельных участков)

от _____

№ _____

Схема расположения земельного участка или земельных участков на кадастровом плане территории

Площадь земельного участка

1 689 м²

(указывается проектная площадь образуемого земельного участка, вычисленная с использованием технологических и программных средств, в том числе размещенных на официальном сайте федерального органа исполнительной власти, уполномоченного Правительством Российской Федерации на осуществление государственного кадастрового учета, государственной регистрации прав, ведение Единого государственного реестра недвижимости и предоставление сведений, содержащихся в Едином государственном реестре недвижимости, в информационно-телекоммуникационной сети "Интернет" (далее - официальный сайт), с округлением до 1 квадратного метра. Указанное значение площади земельного участка может быть уточнено при проведении кадастровых работ не более чем на десять процентов)











Обозначение характерных точек границ	Координаты, м	
	X	Y
1	2	3
1	319 441,90	3 147 488,25
2	319 471,50	3 147 498,21
3	319 453,52	3 147 542,01
н4	319 451,15	3 147 547,79
5	319 420,90	3 147 537,61
1	319 441,90	3 147 488,25



МСК 35 3 зона

Масштаб 1:1 000

Условные обозначения:

-  - часть границы, сведения ЕГРН о которой позволяют однозначно определить ее положение на местности
-  - часть границы, местоположение которой определено при выполнении кадастровых работ
-  - характеристическая точка границы земельного участка, сведения ЕГРН о которой соответствуют требованиям, установленным в соответствии с частью 13 статьи 22 Федерального закона от 13 июля 2015 г. N 218-ФЗ "О государственной регистрации недвижимости"
-  - характеристическая точка границы земельного участка, сведения о которой отсутствуют в ЕГРН, местоположение которой определено при кадастровых работах (новая характеристическая точка)
-  иБ - образуемая точка, сведения о которой позволяют однозначно определить ее местоположение
-  - обеспечение доступа (прохода/проезда) к образуемому земельному участку
-  - граница кадастрового квартала
-  - граница населенного пункта
-  - обозначение образуемого земельного участка
-  - номер кадастрового квартала