



АДМИНИСТРАЦИЯ ГРЯЗОВЕЦКОГО МУНИЦИПАЛЬНОГО ОКРУГА

ПОСТАНОВЛЕНИЕ

17.02.2025 № 403

г. Грязовец

О разрешении на использование земель, находящихся в государственной собственности до разграничения, без предоставления земельного участка и установления сервитута, публичного сервитута

В соответствии со статьей 39.36 Земельного кодекса Российской Федерации, статьей 3.3 Федерального закона от 25.10.2001 № 137-ФЗ «О введении в действие Земельного кодекса Российской Федерации», постановлением Правительства Российской Федерации от 03.12.2014 № 1300 «Об утверждении перечня видов объектов, размещение которых может осуществляться на землях или земельных участках, находящихся в государственной или муниципальной собственности, без предоставления земельных участков и установления сервитутов», постановлением Правительства Вологодской области от 28.12.2015 № 1208 «Об утверждении Порядка и условий размещения на территории Вологодской области объектов на землях или земельных участках, находящихся в государственной или муниципальной собственности, без предоставления земельных участков и установления сервитутов, публичных сервитутов», постановлением администрации Грязовецкого муниципального округа от 22.11.2024 № 3439 «О наделении правом подписи отдельных документов администрации Грязовецкого муниципального округа в сфере имущественных и земельных правоотношений», на основании заявления от 07.02.2025 № 5124991080 акционерного общества «Газпром газораспределение Вологда», в лице Лебедевой Светланы Юрьевны, действующей на основании доверенности № 35 АА 1994380- 1994381 от 19.07.2023, выданной генеральному директору «Газпром газораспределение Вологда» Шахбазову Юрию Викторовичу, удостоверяемой Пинаевой Светланой Васильевной, нотариусом по нотариальному округу г. Вологда и Вологодский район Вологодской области, зарегистрированной в реестре за № 35/24-н/35-2023-3-1327, выданной сроком на три года с запретом на передоверие

Администрация Грязовецкого муниципального округа ПОСТАНОВЛЯЕТ:

1. Акционерному обществу «Газпром газораспределение Вологда» (ОГРН: 1023500873626, ИНН: 3525025360, КПП: 352501991), зарегистрированному по адресу: Вологодская область, г. Вологда, ул. Саммера, д. 4А, разрешить использование земель, находящихся в государственной собственности до разграничения, в кадастровом квартале 35:28:0101018, общей площадью 39 кв.м, цель использования: размещение нефтепроводов и нефтепродуктопроводов диаметром DN 300 и менее, газопроводов и иных трубопроводов давлением до 1,2 Мпа для размещения объекта УГС 162030, Вологодская обл., Грязовецкий р-н, Криводино д., Береговая ул., дом № 2 до ЗУ с КН 35:28:0101018:1014, код объекта 35-24-360-0117424 и имеющих координаты характерных точек границ территории согласно приложению.

2. Установить срок разрешения на использование земель, указанных в пункте 1 настоящего постановления, на 5 лет.

3. Обязать Акционерное общество «Газпром газораспределение Вологда»:

- привести земли, указанные в пункте 1 настоящего постановления, в состояние пригодное для их использования;

- перед началом проведения земляных работ обратиться в Юровское территориальное управление администрации Грязовецкого муниципального округа для получения разрешений на проведение земляных работ, также производить земляные работы в присутствии представителей указанной организации;

- производить земляные работы в соответствии с Правилами благоустройства Грязовецкого муниципального округа;

- обеспечить установление охранной зоны размещаемого объекта в соответствии с действующим законодательством;

- вернуть земли, указанные в пункте 1 настоящего постановления в состоянии и качестве не хуже первоначального по акту приёма-передачи земельного участка в Управление имущественных и земельных отношений администрации Грязовецкого муниципального округа.

4. Действие данного разрешения может быть прекращено по основаниям, указанным в пункте 9(1) постановления Правительства Вологодской области от 28.12.2015 № 1208 «Об утверждении Порядка и условий размещения на территории Вологодской области объектов на землях или земельных участках, находящихся в государственной или муниципальной собственности, без предоставления земельных участков и установления сервитутов, публичных сервитутов»:

- подачи АО «Газпром газораспределение Вологда» в Управление имущественных и земельных отношений администрации Грязовецкого муниципального округа заявления о прекращении действия решения о размещении объекта на землях;

- использования или неиспользования земель для целей, не предусмотренных решением о размещении объекта.

5. Акционерному обществу «Газпром газораспределение Вологда» осуществить приёмку в эксплуатацию размещаемого объекта с участием представителей

Юровского территориального управления администрации Грязовецкого муниципального округа и Управления имущественных и земельных отношений администрации Грязовецкого муниципального округа.

6. По одному экземпляру данного постановления направить в Управление Федеральной службы государственной регистрации, кадастра и картографии по Вологодской области и в Юровское территориальное управление администрации Грязовецкого муниципального округа.

7. Настоящее постановление вступает в силу со дня его подписания.

Начальник управления имущественных
и земельных отношений администрации
Грязовецкого муниципального округа



К.В. Козырева

Приложение
к постановлению администрации
Грязовецкого муниципального округа
от 17.02.2025 № 403

Схема расположения земель на кадастровом плане территории

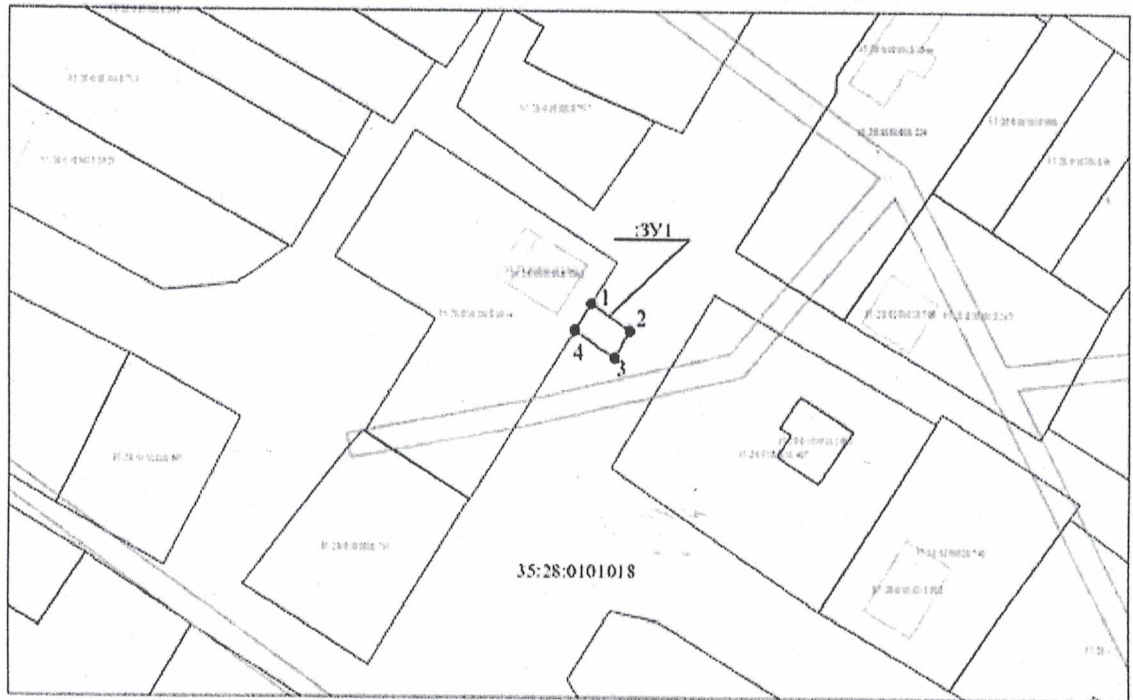
Условный номер земельного участка: ЗУ1

Площадь земельного участка 39 кв.м.

обозначение характерных точек

Координаты, м






	X	Y
1	325697.36	3159282.90
2	325693.00	3159289.18
3	325688.64	3159286.68
4	325693.12	3159280.24



Масштаб 1:1000

Система координат: МСК-35 3 зона

Условные обозначения:

-  - вновь образованная часть границы, сведения о которой достаточны для определения ее местоположения
-  - существующая часть границы, имеющиеся в ЕГРН, сведения о которой достаточны для определения ее местоположения
-  - граница ОКС
-  - граница кадастрового квартала
-  - характерная точка границы, сведения о которой позволяют однозначно определить ее положение на местности
- ЗУ1** - обозначение образуемого земельного участка
- 35:28:0101018** - номер кадастрового квартала
- :160** - кадастровый номер объекта недвижимости