


Филиал публично-правовой компании "Роскадастр" по Вологодской области
полное наименование органа регистрации прав
Выписка из Единого государственного реестра недвижимости об объекте недвижимости

Сведения о характеристиках объекта недвижимости

На основании запроса от 16.05.2025, поступившего на рассмотрение 16.05.2025, сообщаем, что согласно записям Единого государственного реестра недвижимости:


Раздел 1 Лист 1

Земельный участок			
вид объекта недвижимости			
Лист № 1 раздела 1	Всего листов раздела 1: 4	Всего разделов: 7	Всего листов выписки: 15
16.05.2025г. № КУВИ-001/2025-106364852			
Кадастровый номер:	35:28:0101016:392		
Номер кадастрового квартала:	35:28:0101016		
Дата присвоения кадастрового номера:	03.02.2016		
Ранее присвоенный государственный учетный номер:	данные отсутствуют		
Местоположение:	Российская Федерация, Вологодская область, Грязовецкий муниципальный район, муниципальное образование Юровское, д. Панфилово		
Площадь:	625 +/- 6		
Кадастровая стоимость, руб.:	72842.34		
Кадастровые номера расположенных в пределах земельного участка объектов недвижимости:	данные отсутствуют		
Кадастровые номера объектов недвижимости, из которых образован объект недвижимости:	данные отсутствуют		
Кадастровые номера образованных объектов недвижимости:	данные отсутствуют		
Категория земель:	Земли населенных пунктов		
Виды разрешенного использования:	для ведения личного подсобного хозяйства (приусадебный земельный участок)		
Сведения о кадастровом инженере:	Игошев Алексей Павлович, дата завершения кадастровых работ: 21.01.2016		
Сведения о лесах, водных объектах и об иных природных объектах, расположенных в пределах земельного участка:	данные отсутствуют		


		ДОКУМЕНТ ПОДПИСАН ЭЛЕКТРОННОЙ ПОДПИСЬЮ			
		Сертификат: 009F0BDC181A023B64597F1E2579BEF850			
		Владелец: ФЕДЕРАЛЬНАЯ СЛУЖБА ГОСУДАРСТВЕННОЙ РЕГИСТРАЦИИ, КАДАСТРА И КАРТОГРАФИИ			
		Действителен: с 02.08.2024 по 26.10.2025			
полное наименование должности				инициалы, фамилия	

Лист 2


Земельный участок			
вид объекта недвижимости			
Лист № 2 раздела 1	Всего листов раздела 1: 4	Всего разделов: 7	Всего листов выписки: 15
16.05.2025г. № КУВИ-001/2025-106364852			
Кадастровый номер:	35:28:0101016:392		
Сведения о том, что земельный участок полностью расположен в границах зоны с особыми условиями использования территории, территории объекта культурного наследия, публичного сервитута:	Земельный участок полностью расположен в границах зоны с реестровым номером 35:28-6.1036 от 26.05.2022, ограничение использования земельного участка в пределах зоны: Ограничения использования земельных участков в границах третьего пояса ЗСО источника водоснабжения установлены: - ст. 43-44 Водного кодекса Российской Федерации; - разделом III СанПиН 2.1.4.1110-02., вид/наименование: 3 пояс зоны санитарной охраны источника питьевого и хозяйственно-бытового водоснабжения ООО «Зазеркалье» (скважины №3348 в д. Панфилово), расположенного в Грязовецком муниципальном районе Вологодской области., тип: Зона санитарной охраны источников водоснабжения и водопроводов питьевого назначения, дата решения: 18.04.2022, номер решения: 116, наименование ОГВ/ОМСУ: Департамент природных ресурсов и охраны окружающей среды Вологодской области		
Сведения о том, что земельный участок расположен в границах особой экономической зоны, территории опережающего развития, зоны территориального развития в Российской Федерации, игровой зоны:	данные отсутствуют		
Сведения о том, что земельный участок расположен в границах особо охраняемой природной территории, Байкальской природной территории и ее экологических зон, лесопарковом зеленом поясе, охотничьего угодья, лесничества:	Земельный участок расположен в границах: 35:28-11.3		
Сведения о расположении земельного участка и (или) расположенного на нем объекта недвижимости в границах территории, в отношении которой принято решение о резервировании земель для государственных или муниципальных нужд:	данные отсутствуют		
Сведения о результатах проведения государственного земельного надзора:	данные отсутствуют		

		ДОКУМЕНТ ПОДПИСАН			
		ЭЛЕКТРОННОЙ ПОДПИСЬЮ			
полное наименование должности		Сертификат: 009F0BDC181A023B64597F1E2579BEF850 Владелец: ФЕДЕРАЛЬНАЯ СЛУЖБА ГОСУДАРСТВЕННОЙ РЕГИСТРАЦИИ, КАДАСТРА И КАРТОГРАФИИ Действителен: с 02.08.2024 по 26.10.2025		инициалы, фамилия	

Земельный участок			
вид объекта недвижимости			
Лист № 3 раздела 1	Всего листов раздела 1: 4	Всего разделов: 7	Всего листов выписки: 15
16.05.2025г. № КУВИ-001/2025-106364852			
Кадастровый номер:		35:28:0101016:392	
Сведения о расположении земельного участка в границах территории, в отношении которой утвержден проект межевания территории:		данные отсутствуют	
Условный номер земельного участка:		данные отсутствуют	
Сведения о принятии акта и (или) заключении договора, предусматривающих предоставление в соответствии с земельным законодательством исполнительным органом государственного органа власти или органом местного самоуправления, находящегося в государственной или муниципальной собственности земельного участка для строительства наемного дома социального использования или наемного дома коммерческого использования:		данные отсутствуют	
Сведения о том, что земельный участок или земельные участки образованы на основании решения об изъятии земельного участка и (или) расположенного на нем объекта недвижимости для государственных или муниципальных нужд:		данные отсутствуют	
Сведения о том, что земельный участок образован из земель или земельного участка, государственная собственность на которые не разграничена:		данные отсутствуют	
Сведения о наличии земельного спора о местоположении границ земельных участков:		данные отсутствуют	
Статус записи об объекте недвижимости:		Сведения об объекте недвижимости имеют статус "актуальные"	
Особые отметки:		Сведения об ограничениях права на объект недвижимости, обременениях данного объекта, не зарегистрированных в реестре прав, ограничений прав и обременений недвижимого имущества: вид ограничения (обременения): ограничения прав на земельный участок, предусмотренные статьей 56 Земельного кодекса Российской Федерации; срок действия: с 31.08.2017; реквизиты документа-основания: постановление "Об утверждении правил охраны газораспределительных сетей" от 20.11.2000 № 878 выдан: Правительство Российской Федерации. вид ограничения (обременения): ограничения прав на земельный участок, предусмотренные статьей 56 Земельного кодекса Российской Федерации; срок действия: с 21.03.2019; реквизиты документа-основания: инвентарная карточка учета объекта основных средств от 30.06.2018 № 12.2.1.00034289 выдан: Публичное акционерное общество "Межрегиональная распределительная сетевая компания Северо-Запада". вид ограничения (обременения): ограничения прав на земельный участок, предусмотренные статьей 56	

 ДОКУМЕНТ ПОДПИСАН ЭЛЕКТРОННОЙ ПОДПИСЬЮ Сертификат: 009F0BDC181A023B645971E25798FB30 Владелец: ФЕДЕРАЛЬНАЯ СЛУЖБА ГОСУДАРСТВЕННОЙ РЕГИСТРАЦИИ, КАДАСТРА И КАРТОГРАФИИ Действителен: с 02.08.2024 по 26.10.2025		полное наименование должности	инициалы, фамилия
--	--	-------------------------------	-------------------

Земельный участок			
вид объекта недвижимости			
Лист № 4 раздела 1	Всего листов раздела 1: 4	Всего разделов: 7	Всего листов выписки: 15
16.05.2025г. № КУВИ-001/2025-106364852			
Кадастровый номер:		35:28:0101016:392	
		Земельного кодекса Российской Федерации; срок действия: с 15.12.2020; реквизиты документа-основания: распоряжение "Об установлении публичного сервитута" от 30.10.2020 № 1023-р выдан: Управление по имущественным и земельным отношениям Грязовецкого муниципального района Вологодской области. вид ограничения (обременения): ограничения прав на земельный участок, предусмотренные статьей 56 Земельного кодекса Российской Федерации; срок действия: с 26.05.2022; реквизиты документа-основания: приказ об установлении зон санитарной охраны источников питьевого и хозяйственно-бытового водоснабжения от 18.04.2022 № 116 выдан: Департамент природных ресурсов и охраны окружающей среды Вологодской области. вид ограничения (обременения): ограничения прав на земельный участок, предусмотренные статьей 56 Земельного кодекса Российской Федерации; срок действия: с 30.05.2022; реквизиты документа-основания: приказ об установлении зон санитарной охраны источников питьевого и хозяйственно-бытового водоснабжения от 18.04.2022 № 116 выдан: Департамент природных ресурсов и охраны окружающей среды Вологодской области. Сведения, необходимые для заполнения раздела: 2 - Сведения о зарегистрированных правах, отсутствуют.	
Получатель выписки:		Управление имущественных и земельных отношений администрации Грязовецкого муниципального округа	

 ДОКУМЕНТ ПОДПИСАН ЭЛЕКТРОННОЙ ПОДПИСЬЮ Сертификат: 009F0BDC181A023B645971E25798FB30 Владелец: ФЕДЕРАЛЬНАЯ СЛУЖБА ГОСУДАРСТВЕННОЙ РЕГИСТРАЦИИ, КАДАСТРА И КАРТОГРАФИИ Действителен: с 02.08.2024 по 26.10.2025		полное наименование должности	инициалы, фамилия
---	--	-------------------------------	-------------------

Выписка из Единого государственного реестра недвижимости об объекте недвижимости
Описание местоположения земельного участка

Земельный участок вид объекта недвижимости			
Лист № 1 раздела 3	Всего листов раздела 3: 1	Всего разделов: 7	Всего листов выписки: 15
16.05.2025г. № КУВИ-001/2025-106364852			
Кадастровый номер:		35:28:0101016:392	
План (чертеж, схема) земельного участка			
Масштаб 1:500		Условные обозначения:	

полное наименование должности		ДОКУМЕНТ ПОДПИСАН ЭЛЕКТРОННОЙ ПОДПИСЬЮ Сертификат: 009F0BDC181A021B64597F1E25798EFB50 Владелец: ФЕДЕРАЛЬНАЯ СЛУЖБА ГОСУДАРСТВЕННОЙ РЕГИСТРАЦИИ, КАДАСТРА И КАРТОГРАФИИ Действителен с 02.08.2024 по 26.10.2025	инициалы, фамилия


Выписка из Единого государственного реестра недвижимости об объекте недвижимости
Описание местоположения земельного участка

Земельный участок вид объекта недвижимости							
Лист № 1 раздела 3.1		Всего листов раздела 3.1: 1		Всего разделов: 7		Всего листов выписки: 15	
16.05.2025г. № КУВИ-001/2025-106364852							
Кадастровый номер:				35:28:0101016:392			
Описание местоположения границ земельного участка							
№ п/п	Номер точки		Дирекционный угол	Горизонтальное проложение, м	Описание закрепления на местности	Кадастровые номера смежных участков	Сведения об адресах правообладателей смежных земельных участков
	начальн ая	конечн ая					
1	2	3	4	5	6	7	8
1	1.1.1	1.1.2	69°51.8'	76.66	данные отсутствуют	данные отсутствуют	данные отсутствуют
2	1.1.2	1.1.3	155°3.1'	8.08	данные отсутствуют	данные отсутствуют	данные отсутствуют
3	1.1.3	1.1.4	249°47.6'	77.68	данные отсутствуют	35:28:0101016:200(1)	адрес отсутствует
4	1.1.4	1.1.1	342°17.9'	8.16	данные отсутствуют	данные отсутствуют	данные отсутствуют

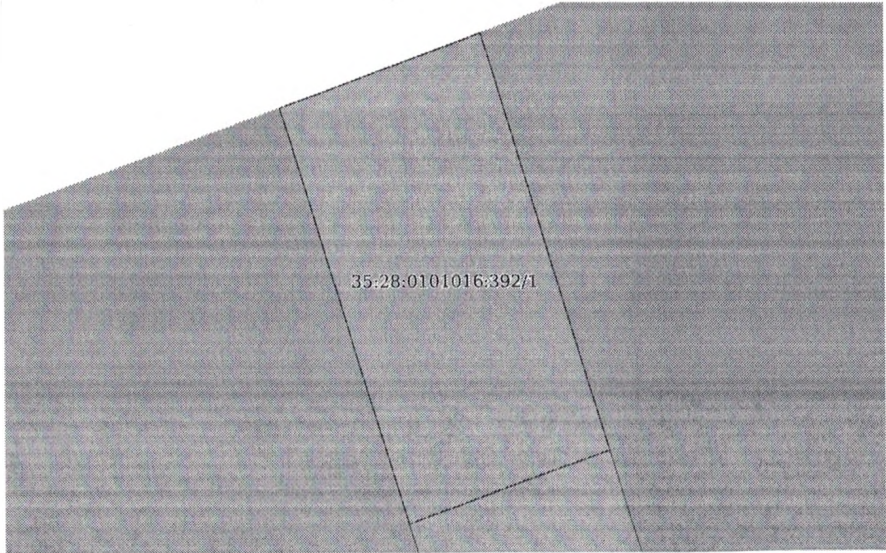
полное наименование должности		ДОКУМЕНТ ПОДПИСАН ЭЛЕКТРОННОЙ ПОДПИСЬЮ Сертификат: 009F0BDC181A021B64597F1E25798EFB50 Владелец: ФЕДЕРАЛЬНАЯ СЛУЖБА ГОСУДАРСТВЕННОЙ РЕГИСТРАЦИИ, КАДАСТРА И КАРТОГРАФИИ Действителен с 02.08.2024 по 26.10.2025	инициалы, фамилия


Выписка из Единого государственного реестра недвижимости об объекте недвижимости
Описание местоположения земельного участка


Земельный участок				
вид объекта недвижимости				
Лист № 1 раздела 3.2		Всего листов раздела 3.2: 1		Всего разделов: 7
Всего листов выписки: 15				
16.05.2025г. № КУВИ-001/2025-106364852				
Кадастровый номер:		35:28:0101016:392		
Сведения о характерных точках границы земельного участка				
Система координат МСК-35 зона 3				
Номер точки	Координаты, м		Описание закрепления на местности	Средняя квадратичная погрешность определения координат характерных точек границ земельного участка, м
	X	Y		
1	2	3	4	5
1	327116.95	3153860.03	-	0.1
2	327143.34	3153932	-	0.1
3	327136.01	3153935.41	-	0.1
4	327109.18	3153862.51	-	0.1
1	327116.95	3153860.03	-	0.1

полное наименование должности	<div><div>ДОКУМЕНТ ПОДПИСАН ЭЛЕКТРОННОЙ ПОДПИСЬЮ Сертификат: 009F0BDC1F1A021B64597F1E2579BEFB50 Владелец: ФЕДЕРАЛЬНАЯ СЛУЖБА ГОСУДАРСТВЕННОЙ РЕГИСТРАЦИИ, КАДАСТРА И КАРТОГРАФИИ Действителен: с 02.08.2024 по 26.10.2025</div></div>	инициалы, фамилия

Выписка из Единого государственного реестра недвижимости об объекте недвижимости
Сведения о частях земельного участка

Земельный участок			
вид объекта недвижимости			
Лист № 1 раздела 4		Всего листов раздела 4: 3	
Всего разделов: 7		Всего листов выписки: 15	
16.05.2025г. № КУВИ-001/2025-106364852			
Кадастровый номер:		35:28:0101016:392	
План (чертеж, схема) части земельного участка		Учетный номер части: 35:28:0101016:392/1	
			
Масштаб 1:90		Условные обозначения:	

полное наименование должности	<div><div>ДОКУМЕНТ ПОДПИСАН ЭЛЕКТРОННОЙ ПОДПИСЬЮ Сертификат: 009F0BDC1F1A021B64597F1E2579BEFB50 Владелец: ФЕДЕРАЛЬНАЯ СЛУЖБА ГОСУДАРСТВЕННОЙ РЕГИСТРАЦИИ, КАДАСТРА И КАРТОГРАФИИ Действителен: с 02.08.2024 по 26.10.2025</div></div>	инициалы, фамилия

Земельный участок			
вид объекта недвижимости			
Лист № 2 раздела 4	Всего листов раздела 4: 3	Всего разделов: 7	Всего листов выписки: 15
16.05.2025г. № КУВИ-001/2025-106364852			
Кадастровый номер:		35:28:0101016:392	
План (чертеж, схема) части земельного участка		Учетный номер части: 35:28:0101016:392/2	
			
Масштаб 1:80		Условные обозначения:	




ДОКУМЕНТ ПОДПИСАН
ЭЛЕКТРОННОЙ ПОДПИСЬЮ

Сертификат: 009F0BDC181A023B64597F1E2579BEF850
Владелец: ФЕДЕРАЛЬНАЯ СЛУЖБА ГОСУДАРСТВЕННОЙ
РЕГИСТРАЦИИ, КАДАСТРА И КАРТОГРАФИИ
Действителен: с 02.08.2024 по 26.10.2025

полное наименование должности

инициалы, фамилия

Земельный участок			
вид объекта недвижимости			
Лист № 3 раздела 4	Всего листов раздела 4: 3	Всего разделов: 7	Всего листов выписки: 15
16.05.2025г. № КУВИ-001/2025-106364852			
Кадастровый номер:		35:28:0101016:392	
План (чертеж, схема) части земельного участка		Учетный номер части: 35:28:0101016:392/3	
			
Масштаб 1:200		Условные обозначения:	



ДОКУМЕНТ ПОДПИСАН
ЭЛЕКТРОННОЙ ПОДПИСЬЮ

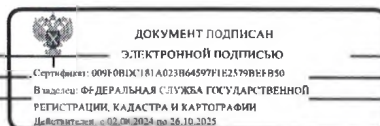
Сертификат: 009F0BDC181A023B64597F1E2579BEF850
Владелец: ФЕДЕРАЛЬНАЯ СЛУЖБА ГОСУДАРСТВЕННОЙ
РЕГИСТРАЦИИ, КАДАСТРА И КАРТОГРАФИИ
Действителен: с 02.08.2024 по 26.10.2025

полное наименование должности

инициалы, фамилия

Выписка из Единого государственного реестра недвижимости об объекте недвижимости
Сведения о частях земельного участка

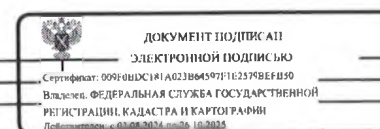
Земельный участок			
вид объекта недвижимости			
Лист № 1 раздела 4.1	Всего листов раздела 4.1: 2	Всего разделов: 7	Всего листов выписки: 15
16.05.2025г. № КУВИ-001/2025-106364852			
Кадастровый номер:		35:28:0101016:392	
Учетный номер части	Площадь, м2	Содержание ограничения в использовании или ограничения права на объект недвижимости или обременения объекта недвижимости	
1	2	3	
35:28:0101016:392/1	32	вид ограничения (обременения): ограничения прав на земельный участок, предусмотренные статьей 56 Земельного кодекса Российской Федерации; Срок действия: не установлен; реквизиты документа-основания: постановление "Об утверждении правил охраны газораспределительных сетей" от 20.11.2000 № №878 выдан: Правительство Российской Федерации; Содержание ограничения (обременения): Ограничения изложены в постановлении Правительства Российской Федерации от 20 ноября 2000 г. №878 "Об утверждении Правил охраны газораспределительных сетей"; Реестровый номер границы: 35.28.2.286	
35:28:0101016:392/2	15	вид ограничения (обременения): ограничения прав на земельный участок, предусмотренные статьей 56 Земельного кодекса Российской Федерации; Срок действия: не установлен; реквизиты документа-основания: инвентарная карточка учета объекта основных средств от 30.06.2018 № 12.2.1.00034289 выдан: Публичное акционерное общество "Межрегиональная распределительная сетевая компания Северо-Запада"; Содержание ограничения (обременения): Ограничения изложены в Постановлении Совета Министров СССР "Об утверждении Правил охраны электрических сетей напряжением до 1000 вольт" №667 от 11.09.1972; Реестровый номер границы: 35.28.2.363	
35:28:0101016:392/3	69	вид ограничения (обременения): ограничения прав на земельный участок, предусмотренные статьей 56 Земельного кодекса Российской Федерации; Срок действия: не установлен; реквизиты документа-основания: распоряжение "Об установлении публичного сервитута" от 30.10.2020 № 1023-р выдан: Управление по имущественным и земельным отношениям Грязовецкого муниципального района Вологодской области; Содержание ограничения (обременения): Публичный сервитут для размещения объекта электросетевого хозяйства «Электросетевой комплекс «Подстанция 35/10 кВ Минькино с линиями эл. передачи» (ВЛ-10кВ Панфилово) на срок 49 лет; Реестровый номер границы: 35:28-6.786; Вид объекта реестра границ: Зона с особыми условиями использования территории; Вид зоны по документу: Публичный сервитут; Тип зоны: Зона публичного сервитута	
	Весь	вид ограничения (обременения): ограничения прав на земельный участок, предусмотренные статьей 56 Земельного кодекса Российской Федерации; Срок действия: не установлен; реквизиты документа-основания: приказ об установлении зон санитарной охраны источников питьевого и хозяйственно-бытового водоснабжения от 18.04.2022 № 116 выдан: Департамент природных ресурсов и охраны окружающей среды Вологодской области; Содержание ограничения (обременения): Ограничения использования земельных участков в границах третьего пояса ЗСО источника водоснабжения установлены: - ст. 43-44 Водного кодекса Российской Федерации; - разделом III СанПиН 2.1.4.1110-02.; Реестровый номер границы: 35:28-6.1036;	



полное наименование должности	инициалы, фамилия
-------------------------------	-------------------

Лист 12

Земельный участок			
вид объекта недвижимости			
Лист № 2 раздела 4.1	Всего листов раздела 4.1: 2	Всего разделов: 7	Всего листов выписки: 15
16.05.2025г. № КУВИ-001/2025-106364852			
Кадастровый номер:		35:28:0101016:392	
		Вид объекта реестра границ: Зона с особыми условиями использования территории; Вид зоны по документу: 3 пояс зоны санитарной охраны источника питьевого и хозяйственно-бытового водоснабжения ООО «Зазеркалье» (скважины №3348 в д. Панфилово), расположенного в Грязовецком муниципальном районе Вологодской области.; Тип зоны: Зона санитарной охраны источников водоснабжения и водопроводов питьевого назначения	
	Весь	вид ограничения (обременения): ограничения прав на земельный участок, предусмотренные статьей 56 Земельного кодекса Российской Федерации; Срок действия: не установлен; реквизиты документа-основания: приказ об установлении зон санитарной охраны источников питьевого и хозяйственно-бытового водоснабжения от 18.04.2022 № 116 выдан: Департамент природных ресурсов и охраны окружающей среды Вологодской области; Содержание ограничения (обременения): Ограничения использования земельных участков в границах третьего пояса ЗСО источника водоснабжения установлены: - ст. 43-44 Водного кодекса Российской Федерации; - разделом III СанПиН 2.1.4.1110-02.; Реестровый номер границы: 35:28-6.1037; Вид объекта реестра границ: Зона с особыми условиями использования территории; Вид зоны по документу: 3 пояс зоны санитарной охраны источника питьевого и хозяйственно-бытового водоснабжения ООО «Зазеркалье» (скважины №77904 в д. Панфилово), расположенного в Грязовецком муниципальном районе Вологодской области.; Тип зоны: Зона санитарной охраны источников водоснабжения и водопроводов питьевого назначения	




полное наименование должности	инициалы, фамилия
-------------------------------	-------------------

Выписка из Единого государственного реестра недвижимости об объекте недвижимости


Сведения о частях земельного участка

Земельный участок				
вид объекта недвижимости				
Лист № 1 раздела 4.2	Всего листов раздела 4.2: 3		Всего разделов: 7	Всего листов выписки: 15
16.05.2025г. № КУВИ-001/2025-106364852				
Кадастровый номер:		35:28:0101016:392		
Сведения о характерных точках границы части (частей) земельного участка				
Учетный номер части: 35:28:0101016:392/1				
Система координат МСК-35 зона 3				
Номер точки	Координаты, м		Описание закрепления на местности	Средняя квадратичная погрешность определения координат характерных точек границ земельного участка, м
	X	Y		
1	2	3	4	5
1	327131.02	3153898.4	-	-
2	327129.64	3153894.64	-	-
3	327129.11	3153894.81	-	0.1
4	327121.88	3153897.01	-	-
5	327123.26	3153900.76	-	-
6	327130.29	3153898.63	-	0.1
1	327131.02	3153898.4	-	-


 ДОКУМЕНТ ПОДПИСАН ЭЛЕКТРОННОЙ ПОДПИСЬЮ Сертификат: 00F0BDC81A023B64597F1E2579BEFB50 Владелец: ФЕДЕРАЛЬНАЯ СЛУЖБА ГОСУДАРСТВЕННОЙ РЕГИСТРАЦИИ, КАДАСТРА И КАРТОГРАФИИ Действителен с 02.08.2024 по 26.10.2025		полное наименование должности	инициалы, фамилия
---	--	-------------------------------	-------------------

Лист 14

Земельный участок				
вид объекта недвижимости				
Лист № 2 раздела 4.2	Всего листов раздела 4.2: 3		Всего разделов: 7	Всего листов выписки: 15
16.05.2025г. № КУВИ-001/2025-106364852				
Кадастровый номер:		35:28:0101016:392		
Сведения о характерных точках границы части (частей) земельного участка				
Учетный номер части: 35:28:0101016:392/2				
Система координат МСК-35 зона 3				
Номер точки	Координаты, м		Описание закрепления на местности	Средняя квадратичная погрешность определения координат характерных точек границ земельного участка, м
	X	Y		
1	2	3	4	5
1	327143.34	3153932	-	0.1
2	327142.81	3153930.54	-	-
3	327135.25	3153933.34	-	-
4	327136.01	3153935.41	-	0.1
1	327143.34	3153932	-	0.1

 ДОКУМЕНТ ПОДПИСАН ЭЛЕКТРОННОЙ ПОДПИСЬЮ Сертификат: 00F0BDC81A023B64597F1E2579BEFB50 Владелец: ФЕДЕРАЛЬНАЯ СЛУЖБА ГОСУДАРСТВЕННОЙ РЕГИСТРАЦИИ, КАДАСТРА И КАРТОГРАФИИ Действителен с 02.08.2024 по 26.10.2025		полное наименование должности	инициалы, фамилия
---	--	-------------------------------	-------------------

Земельный участок				
вид объекта недвижимости				
Лист № 3 раздела 4.2	Всего листов раздела 4.2: 3	Всего разделов: 7	Всего листов выписки: 15	
16.05.2025г. № КУВИ-001/2025-106364852				
Кадастровый номер: 35:28:0101016:392				
Сведения о характерных точках границы части (частей) земельного участка				
Учетный номер части: 35:28:0101016:392/3				
Система координат				
Номер точки	Координаты, м		Описание закрепления на местности	Средняя квадратичная погрешность определения координат характерных точек границ земельного участка, м
	X	Y		
1	2	3	4	5
1	327116.95	3153860.03	-	-
2	327119.79	3153867.79	-	-
3	327113.96	3153869.91	-	-
4	327112.15	3153870.57	-	-
5	327109.18	3153862.51	-	-
1	327116.95	3153860.03	-	-

		 ДОКУМЕНТ ПОДПИСАН ЭЛЕКТРОННОЙ ПОДПИСЬЮ Сертификат: 009F0BDC181A023B64597E1E2479BFB50 Владелец: ФЕДЕРАЛЬНАЯ СЛУЖБА ГОСУДАРСТВЕННОЙ РЕГИСТРАЦИИ, КАДАСТРА И КАРТОГРАФИИ Действителен с 02.04.2024 по 26.10.2025	
полное наименование должности			инициалы, фамилия